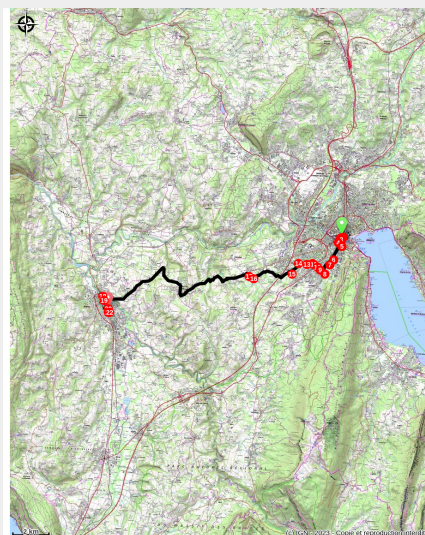


Tour des Bauges à vélo - Demi-étape Annecy / Rumilly

Secteur Grand Annecy



La traversée du Chéran à Rumilly (© B. Gaudey / PNRMB)



Entre Grand Annecy et Terre de Savoie :

Ce parcours permet de boucler ce tour des Bauges à vélo ... à vélo ! L'autre possibilité consiste à relier les deux villes en train grâce aux liaisons TER.

*Cette demi-étape propose une balade entre les rives du lac d'Annecy et Rumilly, à travers les collines verdoyantes de l'Albanais. L'itinéraire passe à 2,5 km des fameuses **gorges du Fier** !*

Une nouvelle demie-étape reliant deux villes portes du Parc du Massif des Bauges : Rumilly et Annecy !

Dans la première, découvrez le fort passé industriel de Rumilly, capitale mondiale de la poêle et berceau de la girafe Sophie. Et ne manquez pas une halte dans son centre-ville historique et animé entre ruelles pavées, boutiques locales et cafés accueillants.

Dans la seconde, surnommée la Venise des Alpes, on pourra admirer les eaux scintillantes du lac, et flâner dans les ruelles de la vieille ville.

Infos pratiques

Pratique : Vélo

Durée : 1 h 21

Longueur : 21.5 km

Dénivelé positif : 315 m

Difficulté : Intermédiaire

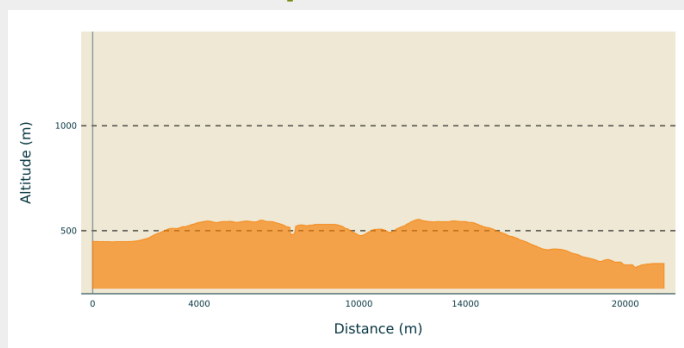
Type : Itinérance

Itinéraire

Départ : Annecy, gare

Arrivée : Rumilly, Gare

Profil altimétrique



Altitude min 324 m Altitude max 554 m

Ce parcours suit le balisage de l'itinéraire "11 - CIRCUIT DE L'ALBANAIS" entre Annecy et Rumilly.

D'Annecy à Rumilly :

1. Au départ de la gare d'Annecy, commencer votre étape à gauche sur la rue de l'Industrie.
2. Au rond-point, tourner à gauche sur l'avenue de Chevène.
3. Au carrefour, prendre à droite sur l'avenue d'Alèry.
4. Au rond-point, tourner à gauche sur l'avenue du Rhône et traverser le Thiou.
5. Après avoir longé le lycée Gabriel Fauré, tourner à droite sur l'avenue de Loverchy, continuer jusqu'au prochain rond-point.
6. Arrivée à la place du maréchal Juin, traverser sur l'avenue des 3 Fontaines direction Sacconges/Vieugy.
7. Au nouveau rond-point, traverser route de Sacconges.
8. Au rond-point suivant, prendre la voie cyclable sur la droite, avenue des Regains.
- 9-10. Aux deux rond-point suivants, continuer tout droit sur l'avenue des Regains, pour atteindre le pont puis l'avenue de Champ Fleuri.
11. Après le supermarché, prendre la 2ème sortie en direction du complexe Max Decarre.
12. Dès la première intersection, tourner à gauche rue du Muraillon.
13. Au niveau du gymnase du Semnoz, continuer sur la voie principale à droite Chemin du Pré Rond.
14. Au croisement, tourner à gauche rue de la Vallée.
15. Traverser le rond-point en direction de Branchy et continuer sur la rue principale.
16. Au rond-point, poursuivre sur la rue de Corbier.
17. Au nouveau rond-point, prendre la sortie gauche (D16) en direction de Rumilly et continuer sur la voie principale en suivant les panneaux Rumilly (traversée du village de Marcellaz-Albanais).

Accès possible aux gorges du Fier (2,5km - bonne descente).

18. Dans Rumilly, après la descente du boulevard Dagand, arrivée à un carrefour : emprunter la dernière sortie en direction du centre-ville.
19. Après avoir traversé le Chéran, continuer sur la route principale à gauche.
20. Au rond-point de la place d'arme, continuer tout droit vers la gare.
21. Dernier rond-point, prendre la sortie à gauche vers la gare.
22. Arrivée à la gare de Rumilly.

De Rumilly à Annecy :

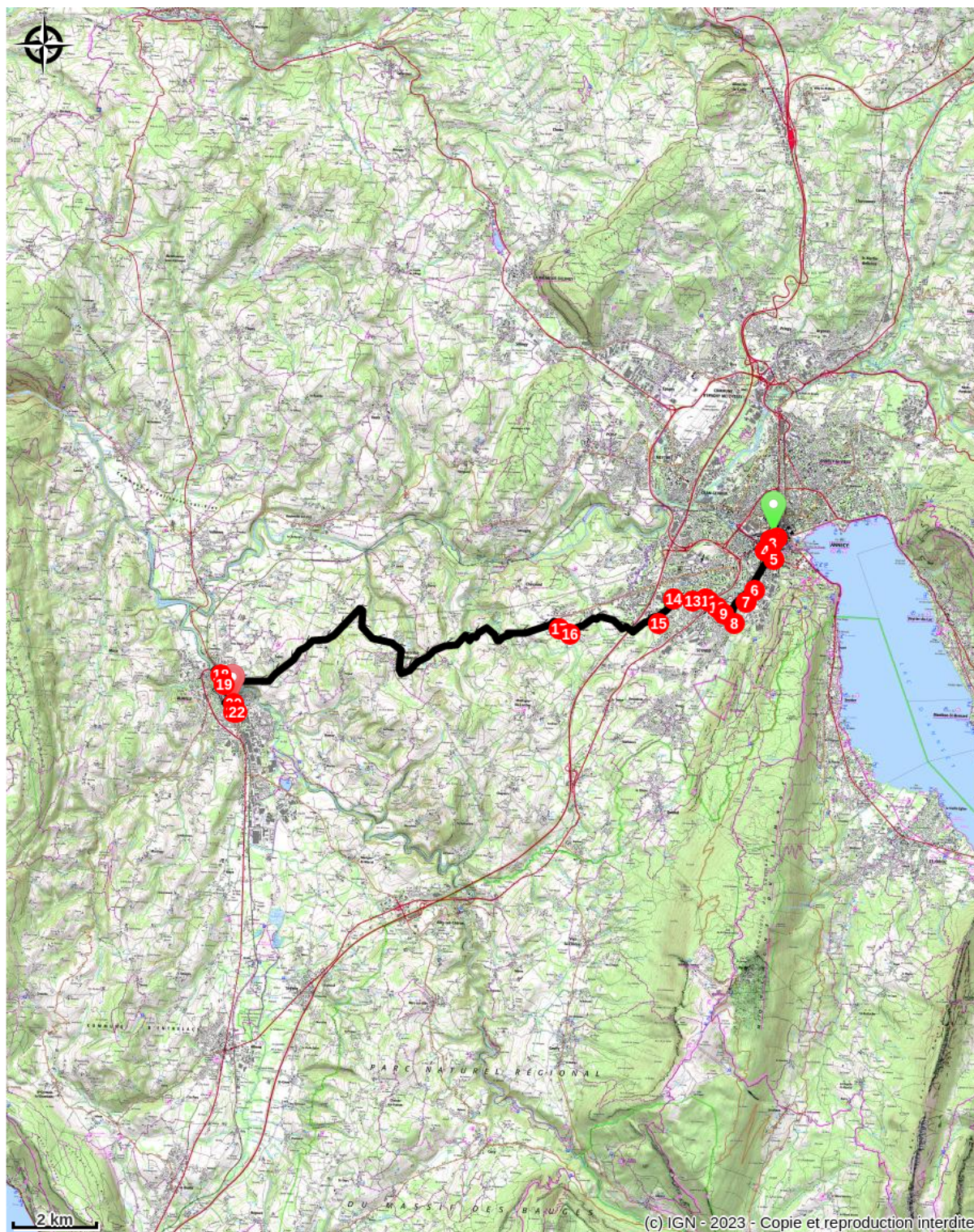
22. Au départ de la gare de Rumilly, descendre l'avenue de la gare.
21. Au rond-point, tourner à droite Avenue Gantin.
20. Traverser les rond-points sur la rue de l'Annexion.
19. Au carrefour, rester sur la voie principale pour traverser le Chéran.
18. Au grand carrefour, prendre la première sortie à droite en montée direction Annecy. Suivre la voie principale vers Annecy.
17. Au rond-point dans la commune de Chavanod, emprunter la première sortie à droite direction Corbier.

Accès possible aux gorges du Fier (2,5km - bonne descente).

16. Au rond-point suivant, prendre la deuxième sortie en restant sur la route de Corbier.
15. Au nouveau rond-point, continuer tout droit vers Z.A. la vallée, rue des sports.
14. Tourner à droite sur le chemin du Pré Rond.
13. Rester sur la voie principale, rue Muraillon.
12. A la fin de la rue, tourner à droite sur l'allée des Aubépines.
11. Au rond-point, prendre la sortie en face direction Centre commercial de Champ Fleuri.
10. Traverser en face la succession de rond-point.
9. Continuer avenue des Regains vers Sacconges.
8. Au rond-point, prendre la sortie gauche sur D5 en direction d'Annecy.
7. Sur ce nouveau rond-point suivre Annecy.
6. Nouveau rond-point, continuer tout droit sur l'avenue des Trois Fontaines.
5. Après l'Avenue de Loverchy, tourner à gauche sur l'Avenue du Rhône.
4. Au rond-point, tourner à droite (deuxième sortie) sur l'avenue d'Aléry.
3. Au carrefour, tourner à gauche sur l'avenue de Chevene.
2. Au rond-point, prendre la première sortie à droite, vers la gare.
1. Arrivée à la gare d'Annecy.

Retrouver [ici](#) tous les hébergements disponibles.

Sur votre chemin...



Toutes les infos pratiques