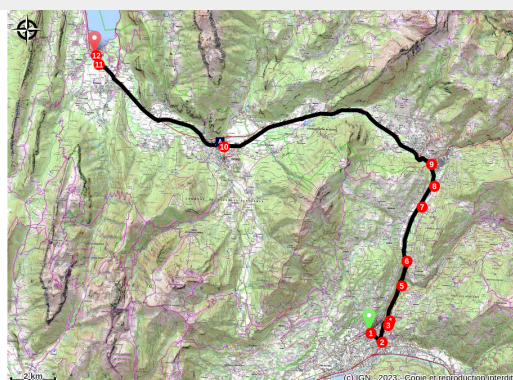


Tour des Bauges à vélo - Demi-étape Albertville / Doussard

Secteur Arlysère - Pallud



Musée de Viuz-Faverges (© PNRMB)



Les sources du lac d'Annecy :

Entre cité olympique d'Albertville et lac d'Annecy en passant par les villes industrielles d'Ugine et Faverges, cette demi-étape vous plonge au coeur des 2 Savoie.

Cette demi-étape permet d'observer quatre massifs. En effet en plus des Bauges, les massifs du Beaufortain, des Aravis et des Bornes vous surplomberont au fil du parcours.

La V62/Belle Via relie les deux Savoie. Vous traverserez Val de Chaise et son **plan d'eau** ; Faverges-Seythenex, son **château** et ses **musées** (musée archéologique et musée du papillon) ; Ugine la capitale mondiale de l'acier inoxydable et son **musée** du patrimoine rural ou encore Doussard avec sa **plage** et son centre nautique. Et ne passez pas à côté de la visite de la **Réserve naturelle** nationale du Bout du Lac d'Annecy à Doussard !

Infos pratiques

Pratique : Vélo

Durée : 1 h 45

Longueur : 29.6 km

Dénivelé positif : 230 m

Difficulté : Facile

Type : Itinérance

Itinéraire

Départ : Albertville, Gare

Arrivée : Doussard, bout du lac

Communes : 1. Pallud

2. Thénésol

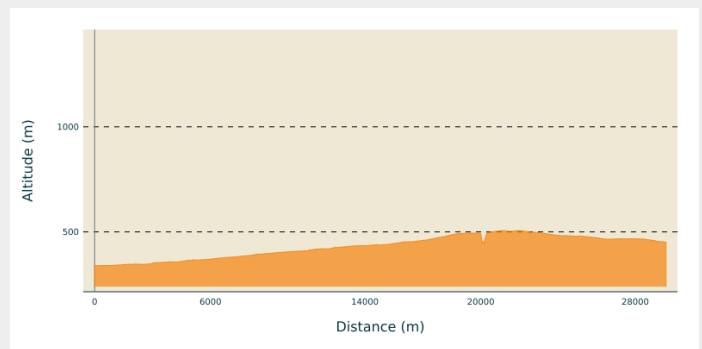
3. Marthod

4. Faverges-Seythenex

5. Giez

6. Doussard

Profil altimétrique



Altitude min 339 m Altitude max 506 m

D'Albertville à Doussard :

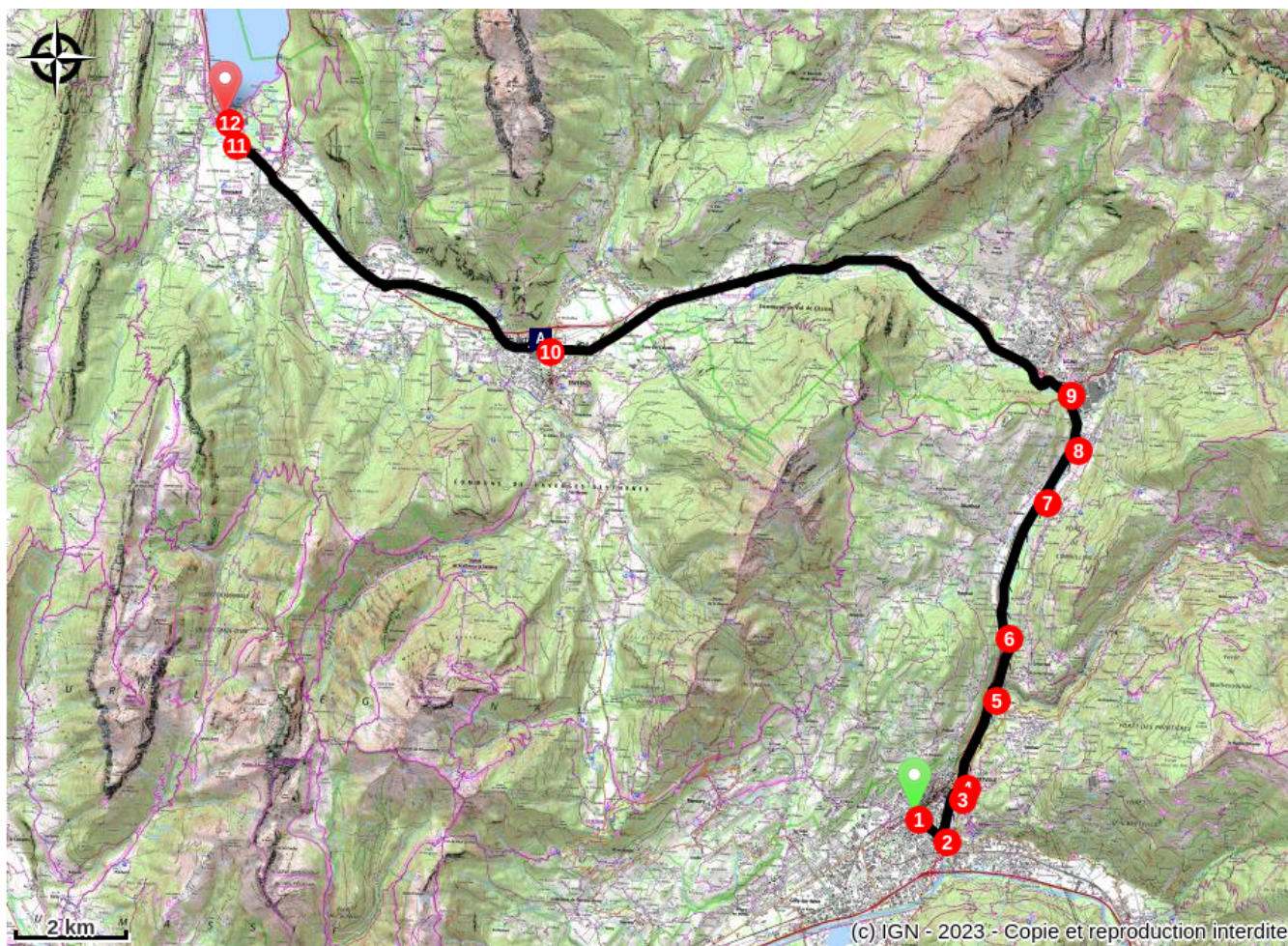
1. Au départ de la gare d'Albertville, descendre l'avenue Jean Jaurès vers l'Arly.
2. Au carrefour, tourner à gauche sur l'avenue des Chasseurs alpins.
3. Tourner à droite sur le pont des Adoubes pour traverser l'Arly puis prendre l'avenue du camping directement à gauche.
4. Au niveau du camping, prendre la Voie Verte sur la gauche, direction Annecy/Ugine.
5. A la fin de la section de véloroute, tourner à droite pour suivre la RD 118.
6. Après avoir franchi une nouvelle fois l'Arly, tourner à droite à la deuxième intersection et suivre la RD 129 (direction Ugine).
7. Au rond-point, prendre la deuxième sortie direction Ugine.
8. Traverser la route pour rejoindre la Voie Verte vers Ugine.
9. A l'intersection continuer direction Annecy en passant par le plan d'eau des Berges de La Chaise.
11. Quitter la véloroute sur la droite.
12. Arrivée à Doussard, au bord du lac d'Annecy.

De Doussard à Albertville :

12. Au départ du bout du lac, rejoindre la véloroute.
11. Sur la véloroute, prendre au Sud vers Albertville.
10. Suivre la véloroute vers Albertville.
9. Après le plan d'eau des berges de la Chaise, à l'embranchement, suivre Albertville.
8. Quitter la véloroute et suivre la RD 129.
7. Au rond-point, continuer sur la RD 129 direction Albertville ou musée de la taillanderie.
6. Tourner à gauche et traverser l'Arly puis continuer sur la RD 118.
5. Prendre à gauche juste avant l'Arly pour retrouver une véloroute.
4. Après le camping, continuer sur l'avenue du camping.
3. Traverser l'Arly sur le pont des Adoubes puis prendre à gauche en suivant la cour de l'Hôtel de Ville.
2. Après l'avenue des Chasseurs alpins, tourner à droite sur l'avenue Jean Jaurès vers la gare.
1. Arrivée à la gare d'Albertville.

Retrouvez [ici](#) tous les hébergements.

Sur votre chemin...



Faverges et ses hameaux (A)

Toutes les infos pratiques

Recommandations

Matériel

Accessibilité

Pente

Largeur

Signalétique

Revêtement

Exposition

Recommandations

Zones de sensibilité environnementale

Le long de votre itinéraire, vous allez traverser des zones de sensibilité liées à la présence d'une espèce ou d'un milieu particulier. Dans ces zones, un comportement adapté permet de contribuer à leur préservation. Pour plus d'informations détaillées, des fiches spécifiques sont accessibles pour chaque zone.

Réserve naturelle nationale du Bout du Lac d'Annecy

Période de sensibilité : Janvier, Février, Mars, Avril, Mai, Juin, Juillet, Août, Septembre, Octobre, Novembre, Décembre

Contact : **Asters - Conservatoire d'espaces naturels de Haute Savoie**

Christelle BAKHACHE : 06 49 99 99 48

christelle.bakhache@cen-haute-savoie.org

La Réserve Naturelle du bout du lac est un espace naturel protégé. Merci de respecter la réglementation :




Pensez à rester sur les sentiers.


Faucon pèlerin

Période de sensibilité : Février, Mars, Avril, Mai, Juin

Nidification d'un couple de Faucons Pèlerins en cours

Merci de RESPECTER la bulle de quiétude

Fiche 



Circaète Jean-le-Blanc

Période de sensibilité : Mars, Avril, Mai, Juin, Juillet, Août, Septembre

Contact : LPO Haute-Savoie : haute-savoie@lpo.fr

Nidification du Circaète-Jean-le-Blanc sur le versant du Chênay à Saint-Ferréol.
Altitude du nid : 750 mètres. Les pratiques qui peuvent avoir une interaction avec le Circaète-Jean-le-Blanc en période de nidification sont principalement le vol libre et les différentes pratiques sportives aériennes.
Merci d'éviter cette zone !

Sur votre chemin...



Faverges et ses hameaux (A)

Viuz : Véritable bourg durant la période gallo-romaine, ce village est doté d'une église paroissiale partiellement romane.

Faverges : Ville construite au pied du château (dont le donjon est visitable) le long d'un bief qui permit à la commune de devenir un véritable centre industriel tourné principalement vers la métallurgie grâce aux mines de fer de la Bouchasse situées dans la montagne.

Englannaz : Considéré comme un des villages principaux de la paroisse de Viuz dans les archives. On rencontre des encadrements anciens datant du XVIIIe, des bassins et fours à pain

Crédit photo : tbria