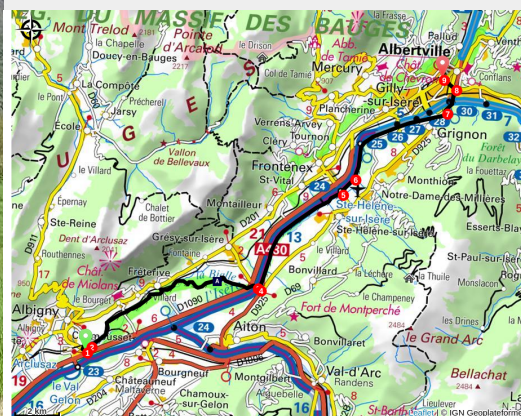


Tour des Bauges à vélo - Demi-étape Lac de Carouge / Albertville

Secteur Cœur de Savoie



Vue sur les Bauges depuis la Véloroute en combe de Savoie (© B. Gaudey / PNRMB)



Entre Combe et Haute-Combe de Savoie :

Cette demi-étape relie le lac de Carouge (Saint-Pierre-d'Albigny) à la cité olympique d'Albertville en parcourant la combe de Savoie le long de la véloroute V62/Belle Via.

Albertville, ville étape de ce tronçon mérite de s'y attarder !

Dans la cité olympique, foyer des jeux de 1992, visitez le **parc olympique** et sa flamme.

De l'autre côté de la confluence entre l'Arly et l'Isère découvrez la **cité médiévale de Conflans**.

Vous pouvez profiter de votre itinérance pour faire des haltes au **lac de Grésy-sur-Isère** ou au **village-musée de la Combe de Savoie**.

En levant les yeux vous pourrez admirer le **château de Miolans** puis les reliefs du massif des Bauges

Infos pratiques

Pratique : Vélo

Durée : 1 h 30

Longueur : 26.6 km

Dénivelé positif : 105 m

Difficulté : Facile

Type : Itinérance

comme la dent d'Arclusaz, **synclinal perché** emblématique du massif.

Itinéraire

Départ : Saint-Pierre-d'Albigny, lac de Carouge

Arrivée : Albertville, Gare

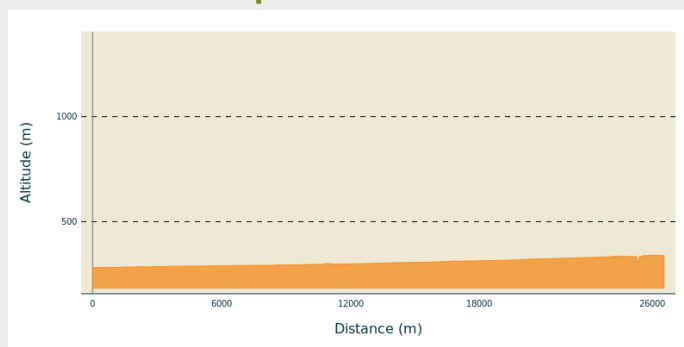
Communes : 1. Saint-Pierre-d'Albigny

2. Fréterive

3. Grésy-sur-Isère

4. Montailleux

Profil altimétrique



Altitude min 281 m Altitude max 340 m

Du lac de Carouge à Albertville :

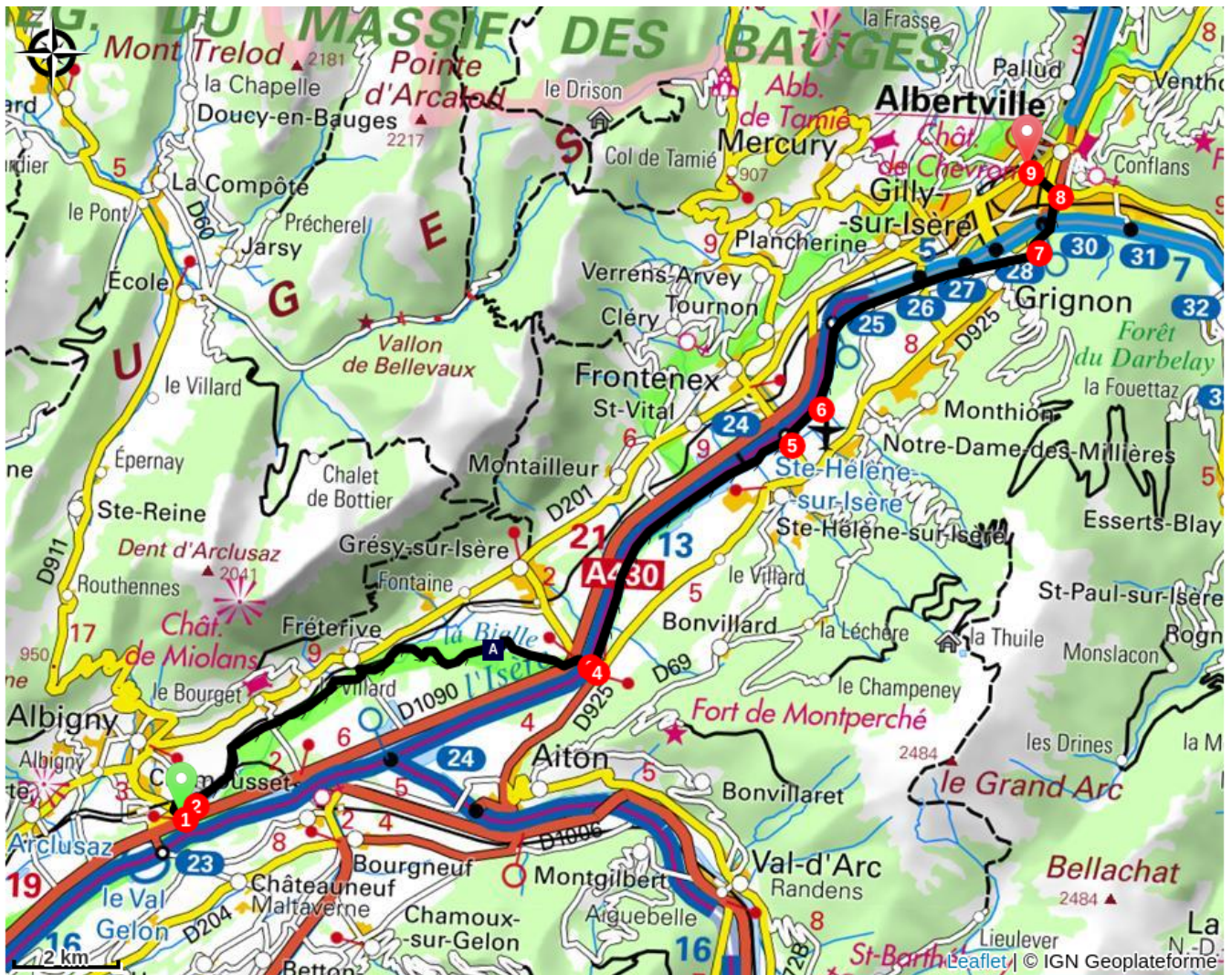
1. Au départ de la base de loisirs de Carouge, suivre l'allée du lac jusqu'au camping.
2. Retrouver la véloroute et la suivre en direction d'Albertville.
3. Traverser le pont de Grésy en suivant la direction "Albertville" sur une courte portion partagée.
4. Tourner à gauche pour de nouveaux suivre la véloroute.
5. Retrouvez une portion partagée, traverser le rond point en direction de l'aérodrome.
6. Après avoir longé l'aérodrome suivre la véloroute au bords de l'Isère jusqu'à Albertville.
7. Emprunter une portion partagée pour traverser le pont de Grignon sur l'Isère puis retrouver la voie réservée aux vélos sur la droite.
8. Tourner à gauche en face du monument aux morts et remonter l'allée Jean Jaurès jusqu'à la gare.
9. Arrivée à la gare d'Albertville.

D'Albertville au lac de Carouge :

9. Au départ de la gare, suivre l'avenue Jean Jaurès en direction de l'Arly.
8. Au niveau du monument aux morts, tourner à droite place Vibert et retrouver la Voie Verte.
7. Quitter pour un court instant la Voie Verte et traverser le pont de Grignon sur l'Isère avant de la retrouver sur la droite.
6. Longer l'aérodrome sur une portion partagée.
5. Arrivée au rond-point, traverser en direction de l'aire de covoiturage du Grand Arc et reprendre la véloroute sur la gauche.
4. Tourner à droite sous l'autoroute pour traverser l'Isère sur le pont de Grésy via une courte portion partagée.
3. Après avoir franchi le rond-point, prendre à gauche la véloute en direction de Saint-Pierre d'Albigny/Chambéry.
2. Après le camping, longer l'allée du lac.
1. Arrivée au lac de Carouge.

Retrouvez [ici](#) tous les hébergements disponibles.

Sur votre route...



Sentier d'interprétation du Lac (A)

Toutes les informations pratiques

Sur votre route...



Sentier d'interprétation du Lac (A)

Sur la rive droite du lac ont été installés des panneaux explicatifs sur la biodiversité du lac : quel est le rôle des insectes et des végétaux dans ce milieu aquatique ? Quelles espèces de poissons et d'oiseaux peut-on apercevoir ?

Découvrez également les différents écosystèmes aquatiques, le rôle de l'Homme, l'histoire et les aménagements des berges réalisés autour du lac de Grésy-sur-Isère.

Crédit : O.Colin