
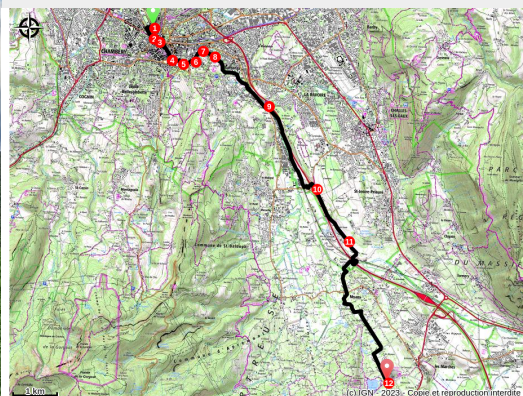


Tour des Bauges à vélo - Demi-étape Chambéry/Lac Saint André

Secteur Grand Chambéry



Vue sur les Bauges (© B. Gaudey / PNRM)



La cluse de Chambéry :

*L'itinéraire relie la préfecture
Chambérienne au lac saint-André, sur la
commune de Porte-de-Savoie en
empruntant la voie verte Avenue Sud.*

Cette demi-étape vous emmène de la ville d'art et d'histoire de Chambéry jusqu'aux bords paisibles du lac Saint-André.

Tout le long de votre itinérance, vous pourrez observer les massifs des Bauges et de Chartreuse avec une vue sur leurs reliefs emblématiques tels la croix du Nivolet et le Granier.

Infos pratiques

Pratique : Vélo

Durée : 1 h

Longueur : 13.2 km

Dénivelé positif : 89 m

Difficulté : Facile

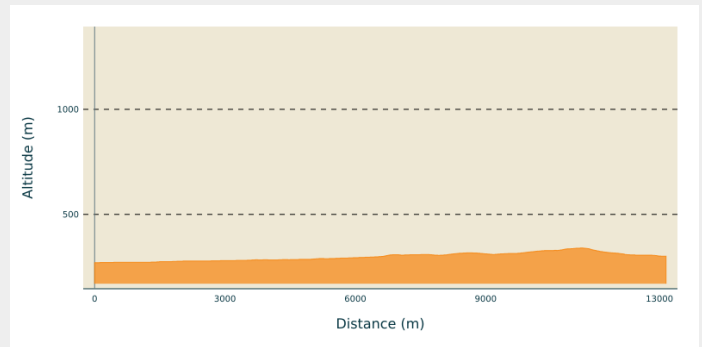
Type : Itinérance

Itinéraire

Départ : Chambéry, Gare

Arrivée : Porte-de-Savoie, lac Saint-André

Profil altimétrique



Altitude min 270 m Altitude max 340 m

De Chambéry au lac Saint-André :

1. Au départ de la gare ferroviaire de Chambéry - Challes-les-Eaux, suivre l'avenue Leclerc puis prenez à gauche au rond-point jusqu'à rejoindre la voie verte longeant le parc du Verney.
2. Continuer en longeant le palais de justice puis traverser le passage piéton et rejoindre la statue de La Sasson.
3. Suivre le boulevard de la Colonne jusqu'à passer la fontaine des éléphants puis emprunter le boulevard du Théâtre et la rue Denfert Rochereau jusqu'à atteindre le Carré Curial.
4. Face au Carré Curial prendre à gauche sur la rue de la République.
5. Traverser le rond-point vers la rue Costa de Beauregard.
6. Au nouveau rond-point, traverser une nouvelle fois rue Marius Berroir.
7. Au rond-point prendre à droite pour retrouver l'Avenue Sud de Chambéry.
8. Dans le parc de Buissond-Rond, traverser à deux reprises l'Albanne en suivant la Voie Verte.
9. A l'embranchement, prendre à droite en direction du lac Saint-André.
10. **⚠** A l'approche du passage sous tunnel, ralentir pour atteindre le carrefour délicat et tourner à droite.
11. A la fin de la Voie Verte, suivre l'itinéraire provisoire balisé V63/Belle Via qui traverse la commune de Myans.
12. Arrivée au lac Saint-André.

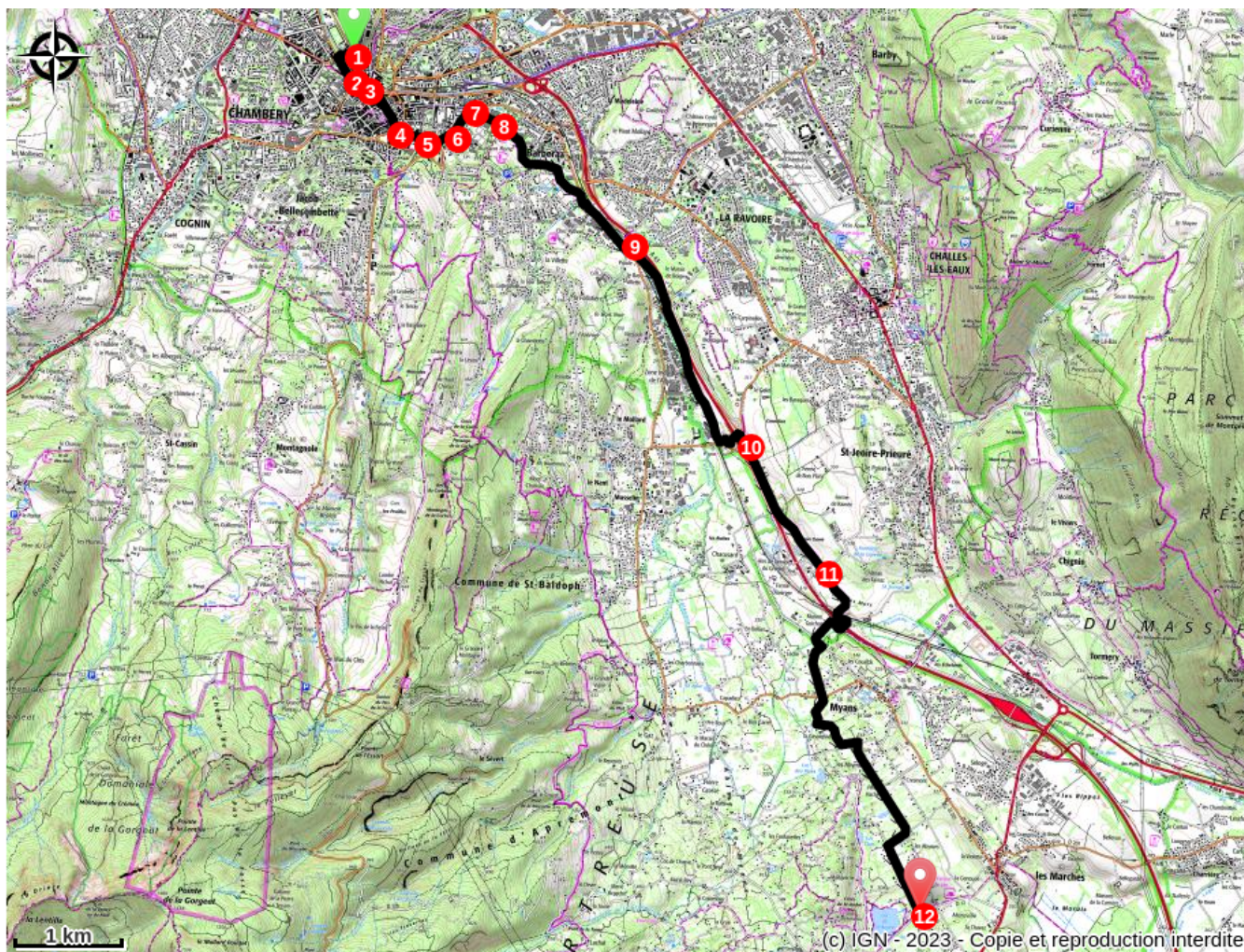
Du lac Saint-André à Chambéry :

12. Au départ du lac Saint-André, suivre l'itinéraire provisoire balisé V63/Belle Via en direction de Chambéry sur une portion partagée.
11. Fin de la portion partagée, continuer tout droit vers Chambéry.
10. Au carrefour, tourner à gauche sous le tunnel toujours en suivant la direction de Chambéry.
9. A l'embranchement, prendre à gauche en direction de Chambéry et du passage à niveau.
8. Dans le parc de Buissond-rond, traverser à deux reprises l'Albanne en suivant la Voie Verte.
7. A la fin de l'Avenue Verte Sud, au rond-point, traverser le passage piéton et tourner à gauche sur l'avenue Marius Berroir.
6. Traverser le rond-point vers la rue Costa de Beauregard.

5. Au rond-point suivant, traverser une nouvelle fois vers la rue de la République.
4. Au niveau du Carré Curial, tourner droite, longer le théâtre et continuer jusqu'au carrefour en passant par la fontaine des éléphants.
3. Au carrefour, traverser la route en longeant la statue de la Sasson sur le boulevard du Musée.
2. Continuer sur la Voie Verte à droite du théâtre jusqu'au rond-point et emprunter l'avenue du Leclerc sur la droite.
1. Arrivée à la gare de Chambéry - Challes-les-Eaux.

Retrouvez [ici](#) tous les hébergements disponibles.

Sur votre route...



Toutes les informations pratiques

Source

Parc naturel régional du Massif des Bauges

<http://www.parcdesbauges.com>