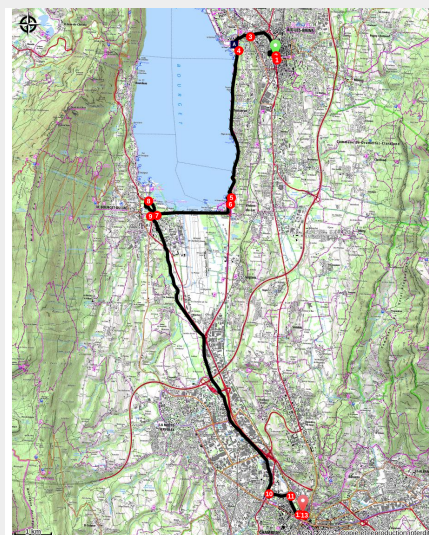


Tour des Bauges à vélo - Demi-étape Aix-les-Bains/Chambéry

Secteur Grand Lac



Le long du lac du Bourget (© B. Gaudey / PNRMB)



Les bords du lac du Bourget :

Cette demi-étape relie la Riviera des Alpes à Chambéry capitale de la Savoie, en longeant dans un premier temps le plus grand lac naturel de France.

Du grand port d'Aix-les-Bains à la ville d'Art et d'Histoire de Chambéry, en passant par les nombreuses plages bordant le lac, prenez le temps de profiter des voies vertes, entre Aix-les-Bains et le Bourget-du-Lac tout d'abord, puis sur "l'Avenue Nord" entre le Bourget-du-Lac et Chambéry.

Ne manquez pas la vue remarquable sur les roselières du littoral sud du lac du Bourget mais également sur la chaîne de l'Épine et le mont Revard.

De nombreux sites culturels et patrimoniaux parsèment l'itinérance.

Infos pratiques

Pratique : Vélo

Durée : 1 h 15

Longueur : 21.4 km

Dénivelé positif : 66 m

Difficulté : Facile

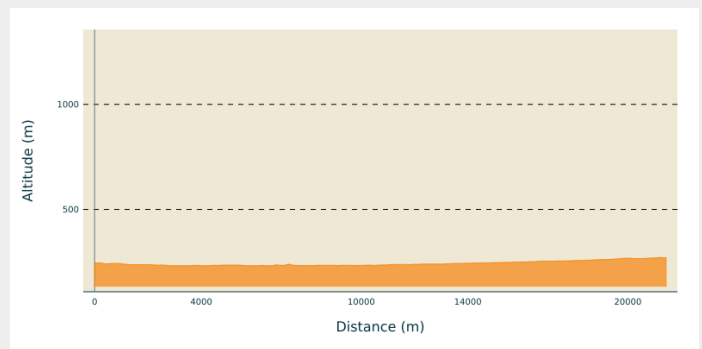
Type : Itinérance

Itinéraire

Départ : Aix-les-Bains, Gare

Arrivée : Chambéry, Gare

Profil altimétrique



Altitude min 232 m Altitude max 271 m

D'Aix-les-Bains à Chambéry :

1. Au départ de la gare d'Aix-les-Bains, prendre à gauche sur le Boulevard Président Wilson.
2. Emprunter le passage Victoria puis aux embranchements tourner 2 fois à droite et suivre les rues Jacquot puis Auriol jusqu'à atteindre un passage étroit pour rejoindre la voie cyclable le long du boulevard du maréchal de Lattre de Tassigny.
3. Longer le boulevard du Docteur Charcot et l'Avenue Rops jusqu'à atteindre la Voie Verte.
4. La suivre des bords du lac du Bourget jusqu'au hameau de Terre Nue.
5. Puis emprunter la rue du Colonel Bachetta jusqu'à retrouver l'avenue Verte Nord de Chambéry.
6. Continuer le long de la voie verte jusqu'au Bourget-du-Lac.
7. À l'embranchement se diriger vers la plage du lac du Bourget et longer le Château Thomas de Savoie.
8. Après avoir traversé le pont au-dessus de la Leysse, tourner à gauche et emprunter le pont Ruffier.
9. Suite à une nouvelle traversée de pont tourner à gauche pour retrouver l'Avenue Verte Nord qui mène jusqu'à Chambéry.
10. Après le cimetière, quitter la voie verte en empruntant l'avenue des Chevaliers Tireurs sur la gauche.
11. Traverser tout droit jusqu'à atteindre la voie verte le long du quai des Allobroges.
12. Au rond-point, aller à gauche en direction de la gare ferroviaire de Chambéry-Challes-Les-Eaux.
13. Arrivée à la gare.

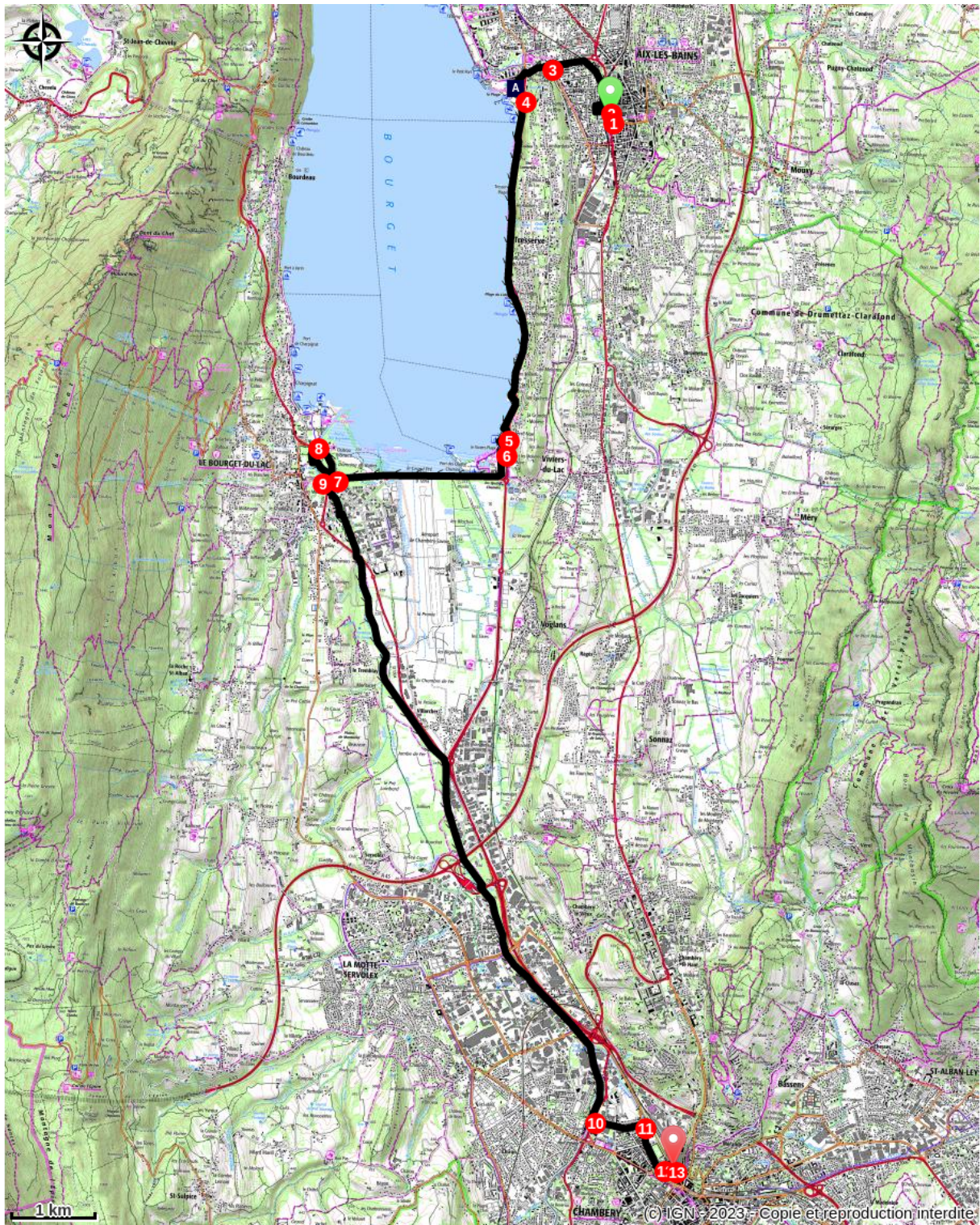
De Chambéry à Aix-les-Bains :

13. Au départ de la gare de Chambéry-Challes-Les-Eaux, descendre l'avenue du maréchal Leclerc.
12. Au rond-point, trouver la voie verte sur la droite avant la deuxième sortie.
11. Tourner à gauche sur la rue de la Savoisienne puis sur l'avenue des Chevaliers Tireurs après le rond-point.
10. Après avoir traversé l'Hyères, prendre l'avenue verte nord de Chambéry à droite en direction du Bourget-du-Lac.
9. Après les jardins du prieuré, tourner à droite (pont sur la Leysse) puis suivre le chemin en direction du lac du Bourget.

8. A la nouvelle intersection, tourner à droite pour traverser une nouvelle fois la Leysse.
7. Continuer en direction d'Aix-les-Bains.
6. Passer par le village via la rue Bachetta.
5. Retrouver la voie verte le long du lac du Bourget en direction d'Aix-les-Bains.
4. Quitter la voie verte pour atteindre le rond-point puis le boulevard Charcot.
3. Au carrefour Lamartine, continuer sur le boulevard de Lattre de Tassigny puis à droite emprunter un passage étroit vers la rue Auriol, et continuer jusqu'au passage Victoria sous les voies de chemin de fer.
2. Après le passage souterrain, tourner à droite au rond-point pour atteindre la gare.
1. Arrivée à la gare d'Aix-les-Bains - Le Revard.

Retrouvez [ici](#) tous les hébergements disponibles.

Sur votre chemin...



📍 Le lac du Bourget (A)

Toutes les infos pratiques

Source

Parc naturel régional du Massif des Bauges

<http://www.parcdesbauges.com>

Sur votre chemin...



Le lac du Bourget (A)

Plus grand lac d'origine glaciaire de France, le lac du Bourget se distingue aussi par sa profondeur (140 mètres). Ce dernier occupe une dépression creusée par les glaciers dans les molasses qui séparent le Massif des Bauges des chaînons de l'Épine et de la Chambotte, appartenant géologiquement à la chaîne du Jura. Le tour du lac se distingue par des rives variées : d'un côté la ville d'Aix-les-Bains, de l'autre le Mont du Chat avec ses falaises abruptes, qui abrite notamment la fameuse « Dent du chat ».

Crédit photo : O. Colin