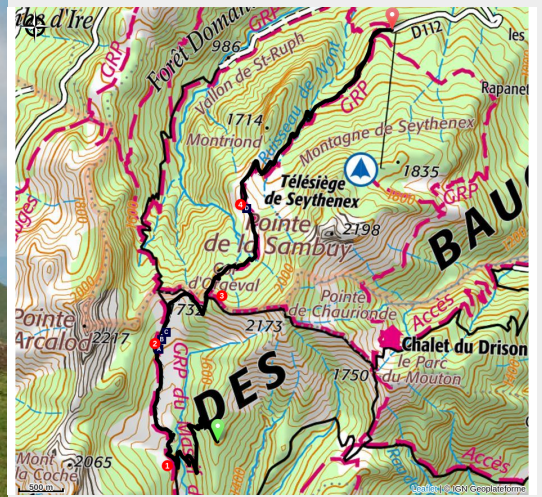


GRP® Tour de la Sambuy-Étape3

Secteur Grand Chambéry - Jarsy



Chalets de l'Aulp de Seythenex



Cette troisième et courte étape peut s'enrichir de la montée en aller-retour (1h30) à la pointe de Chaurionde, beau belvédère au coeur des Hautes-Bauges.

Le retour au col d'Orgeval au petit matin incite à poursuivre par le chemin d'arête jusqu'au sommet de la Pointe de Chaurionde. Mais il vous faudra ensuite boucler par l'alpage de l'Aulps de Seythenex pour rallier le bas de la station de la Sambuy et achever ces 3 jours d'itinérance.

Infos pratiques

Pratique : Itinérance pédestre

Durée : 2 h 45

Longueur : 10.3 km

Dénivelé positif : 470 m

Difficulté : Intermédiaire

Type : Itinérance

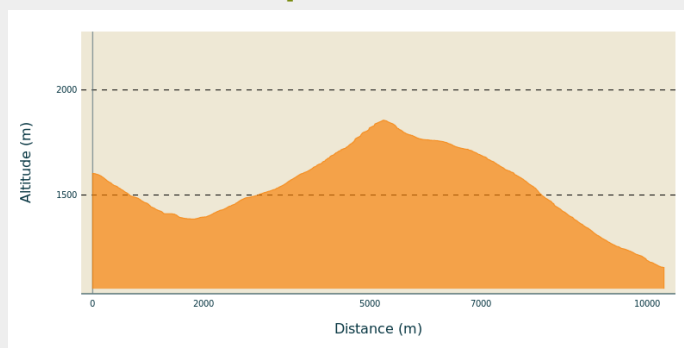
Itinéraire

Départ : Chalet refuge de Coutarse, Jarsy

Arrivée : Station de la Sambuy, Faverges-Seythenex

Communes : 1. Jarsy
2. Faverges-Seythenex

Profil altimétrique



Altitude min 1154 m Altitude max 1856 m

Revenir par la route forestière jusqu'au croisement "Sous Orgeval".

1 - Prendre à droite, passer les Chalets d'Orgeval par la gauche.

2 - Continuer en direction du Col géographique d'Orgeval (1732 m). Poursuivre sur le sentier dans l'alpage et, par un large lacet, atteindre la crête au carrefour de Sous-Chaurionde (1858 m).

3 - Aller à gauche dans les aulnes et les buissons de rhododendrons. En cheminant à travers une grande combe dans l'alpages, gagner les chalets de l'Aulp de Seythenex, hortogaphié ô ! (1719 m).

4 - Emprunter la piste pastorale au nord qui fait une large boucle dans les pâturages. passer une barrière et poursuivre dans la forêt d'épicéas. La piste pierreuse franchie le ruisseau de Nant Sec et rejoint la station de la sambuy.

Sur votre chemin...



Chalets d'Orgeval (A)
Les vestiges archéologiques
d'Orgeval (C)

Globulaire à Feuilles Cordées (B)
Les chalets de l'Aulp de Seythenex
(D)

Toutes les infos pratiques

Zones de sensibilité environnementale

Le long de votre itinéraire, vous allez traverser des zones de sensibilité liées à la présence d'une espèce ou d'un milieu particulier. Dans ces zones, un comportement adapté permet de contribuer à leur préservation. Pour plus d'informations détaillées, des fiches spécifiques sont accessibles pour chaque zone.

Zone de Recherche de Coutarse

Période de sensibilité : Janvier, Février, Mars, Avril, Mai, Juin, Juillet, Août, Septembre, Octobre, Novembre, Décembre

ZR

Coutarse **Tétras lyre - hiver**

Période de sensibilité : Janvier, Février, Mars, Avril, Décembre

Contact : Parc naturel régional du Massif des Bauges

info@parcdesbauges.com

04-79-54-86-40

Zone de refuge hivernal pour le Tétrasyre.

Chaurionde

Une importante zone d'hivernage du Tétrasyre se situe à l'ouest de la pointe de Chaurionde, versants nord et sud.

- **Depuis l'Aulp de Seythenex, merci d'adopter les attitudes suivantes :**

- contournez la zone par l'est pour rejoindre le sommet par la pente de neige nord-ouest et descendre par le même itinéraire,

- évitez de prendre la variante par la crête d'Orgeval.

- **Depuis le col d'Orgeval, il n'est pas possible d'éviter la zone d'hivernage, merci donc d'adopter les attitudes suivantes :**

- montez en restant sur la crête sur la trace principale,

- redescendez par le même chemin ou à skis par la descente NO de Chaurionde, mais sans couper dans les zones de végétation arbustives (arcosses...), au nord ou au sud,

- soyez discrets et ne vous attardez pas dans la zone d'hivernage.

- **Depuis le chalet du Drison, il n'est pas possible de contourner la zone d'hivernage (située autour du col du Drison) pour des raisons de sécurité. Merci d'adopter les attitudes suivantes :**

- limitez au maximum la surface de neige impactée par votre passage : à la montée en suivant la trace principale, à la descente en ayant une trajectoire la plus rectiligne possible et en privilégiant les secteurs déjà tracés,

- une fois au col, restez sur la crête sur la trace principale,
- restez au maximum dans les zones ouvertes sans végétation arbustive.

Partout ailleurs conservez l'attitude « Be Part of the Mountain », en évitant particulièrement les lisières et les surfaces moins enneigées, ressources de nourriture pour la faune sauvage.

www.bepartofthemountain.org/fr/

www.parcdesbauges.com/fr/bpm

Télécharger la carte ici : http://www.parcdesbauges.com/images/contenus/pages_seules/RCP/carto_2018/chaurionde_2018.pdf

Tétras lyre - hiver

Période de sensibilité : Janvier, Février, Mars, Avril, Décembre

Contact : Parc naturel régional du Massif des Bauges
info@parcdesbauges.com
04-79-54-86-40

Zone de refuge hivernal pour le Tétrás lyre.

Chaurionde

Une importante zone d'hivernage du Tétrás-Lyre se situe à l'ouest de la pointe de Chaurionde, versants nord et sud.

- **Depuis l'Aulp de Seythenex, merci d'adopter les attitudes suivantes :**
 - contournez la zone par l'est pour rejoindre le sommet par la pente de neige nord-ouest et descendre par le même itinéraire,
 - évitez de prendre la variante par la crête d'Orgeval.
- **Depuis le col d'Orgeval, il n'est pas possible d'éviter la zone d'hivernage, merci donc d'adopter les attitudes suivantes :**
 - montez en restant sur la crête sur la trace principale,
 - redescendez par le même chemin ou à skis par la descende NO de Chaurionde, mais sans couper dans les zones de végétation arbustives (arcosses...), au nord ou au sud,
 - soyez discrets et ne vous attardez pas dans la zone d'hivernage.

- **Depuis le chalet du Drison, il n'est pas possible de contourner la zone d'hivernage (située autour du col du Drison) pour des raisons de sécurité. Merci d'adopter les attitudes suivantes :**

-- limitez au maximum la surface de neige impactée par votre passage : à la montée en suivant la trace principale, à la descente en ayant une trajectoire la plus rectiligne possible et en privilégiant les secteurs déjà tracés,

-- une fois au col, restez sur la crête sur la trace principale,

-- restez au maximum dans les zones ouvertes sans végétation arbustive.

Partout ailleurs conservez l'attitude « Be Part of the Mountain », en évitant particulièrement les lisières et les surfaces moins enneigées, ressources de nourriture pour la faune sauvage.

www.bepartofthemountain.org/fr/

www.parcdesbauges.com/fr/bpm

Télécharger la carte ici : http://www.parcdesbauges.com/images/contenus/pages_seules/RCP/carto_2018/chaurionde_2018.pdf

Tétras lyre - hiver

Période de sensibilité : Janvier, Février, Mars, Avril, Décembre

Contact : Parc naturel régional du Massif des Bauges.

info@parcdesbauges.com

04-79-54-86-40

Zone de refuge hivernal pour le Tétralyre.

Participez à sa préservation et adoptez l'attitude « Be Part of the Mountain », en évitant particulièrement les lisières et les surfaces moins enneigées, ressources de nourriture pour la faune sauvage.

www.bepartofthemountain.org/fr/

www.parcdesbauges.com/fr/bpm

Réserve Nationale de Chasse et de Faune Sauvage des Bauges

Période de sensibilité : Janvier, Février, Mars, Avril, Mai, Juin, Juillet, Août, Septembre, Octobre, Novembre, Décembre

La réglementation de la réserve nationale de chasse et de faune sauvage des Bauges a été actualisée à l'été 2018.

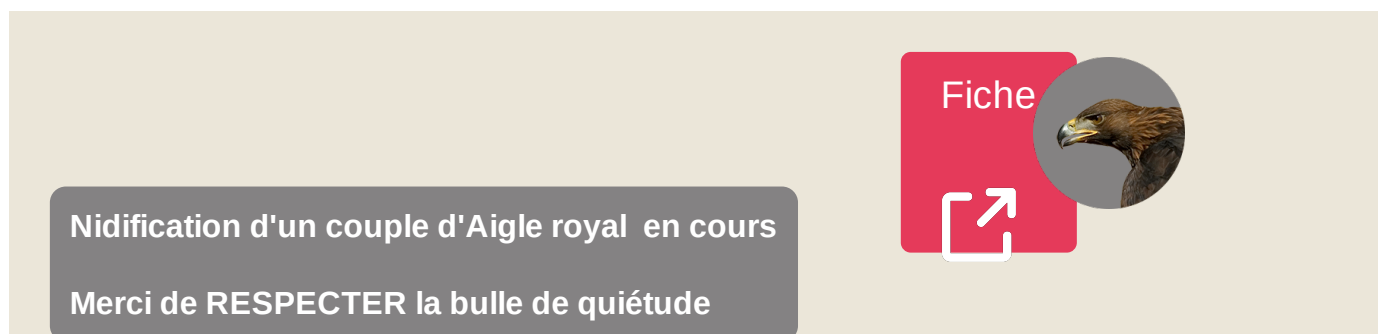
Sont notamment interdits :

- les chiens même tenus en laisse,
- le camping,
- les feux,
- les véhicules terrestres motorisés et non-motorisés,
- le survol à moins de 300 mètres,
- les appareils sonores et lumineux,
- le dérangement de la faune.


Pour connaître les exceptions et avoir plus d'informations, consulter l'arrêté interdépartemental complet, en cliquant sur 'En savoir plus' ci-dessous.


Aigle royal

Période de sensibilité : Janvier, Février, Mars, Avril, Mai, Juin, Juillet, Août



Nidification d'un couple d'Aigle royal en cours
Merci de RESPECTER la bulle de quiétude

Fiche 



Sur votre chemin...



Chalets d'Orgeval (A)

Propriété des moines de Tamié dès la fin du XIII^e siècle, l'alpage d'Orgeval couplé avec celui de Coutarse, est l'une des plus importantes propriétés de l'abbaye. En 1738, l'abbaye y possède environ 600 ha de pâturages, bois, rochers et broussailles, deux chalets, une grange, une étable, une chapelle et un jardin. Vendu comme Bien National en 1798, l'alpage d'Orgeval devient jusqu'en 1911 la propriété de notables chambériens avant d'être acquis par des paysans du Châtelard. L'alpage est aujourd'hui pâturé par des troupeaux de génisses et de vaches taries (qui ne produisent plus de lait), et les exploitants sont engagés dans un plan de gestion agroécologique de l'alpage. Par ailleurs, il est important d'adopter les bons comportements au sein des alpages, en évitant la dégradation des exploitations et la confrontation avec les patous. Pour se faire, rester sur les sentiers balisés et respecter les indications transmises par les panneaux.


Crédit photo : © A.Mollard / PNRMB



Globulaire à Feuilles Cordées (B)

La Globulaire à Feuilles Cordées (*Globularia cordifolia* L.) est une plante sauvage de la famille des Globulariacées et tient son nom en raison de ses fleurs qui sont en forme de coeur. Très répandue dans les massifs montagneux à roche calcaire, elle se localise entre 200 et 2500 mètres d'altitude, et est bien présente dans les Bauges, le Jura et les Alpes de manière globale. Il s'agit cependant d'une espèce protégée dans l'ancienne région Midi-Pyrénées en étant qualifiée « d'espèce déterminante » de l'inventaire ZNIEFF (Zone Naturelle d'Intérêt Écologique Faunistique et Floristique). Cette plante se développe sur les sols nus (rocaillies, rochers...) et bien exposés au soleil ; elle est donc fréquemment observable à l'échelle des milieux ouverts comme les alpages d'altitude.

Crédit photo : © A.Mollard / PNRMB



Les vestiges archéologiques d'Orgeval (C)

Les découvertes archéologiques sont précieuses pour comprendre le fonctionnement des sociétés anthropiques passées, et de nombreux sites sont investis par des archéologues et des chercheurs à l'échelle du massif des Bauges. En amont des chalets d'Orgeval, entre les pierriers peu avant le col d'Orgeval, une armature de flèche en silex a été découverte en juin 1999 par Jean-François et Christelle Dubosson. L'objet trouvé caractérise une armature triangulaire à pédoncule et ailerons dégagés, en silex très sombre, se rapportant au Néolithique final, voire au Bronze ancien. Non loin d'ici, à proximité de la maison forestière de Coutarse, un fragment proximal de lame en silex gris, datant certainement du Néolithique, a également été découvert par André Marguet en 2002.

Source : Rey Pierre-Jérôme, « Archéologie du massif des Bauges du Néolithique à l'âge de Bronze », In Les Dossiers du Musée Savoisien, 2015, URL : <http://www.musee-savoisien.fr/7775-revue-n-1.htm>

Crédit photo : © A.Mollard / PNRMB



Les chalets de l'Aulp de Seythenex (D)

Propriété de l'abbaye de Tamié dès le XIIe siècle, l'alpage de l'Aulp de Seythenex est aujourd'hui propriété de la "section du couchant" une particularité de la commune de Faverges-Seythenex . Les bâtiments datent du 19e siècle. Le nom de l'alpage est orthographié de divers manières, on trouve ainsi l'Aulp, le Haut, le Lot et l'Ô !