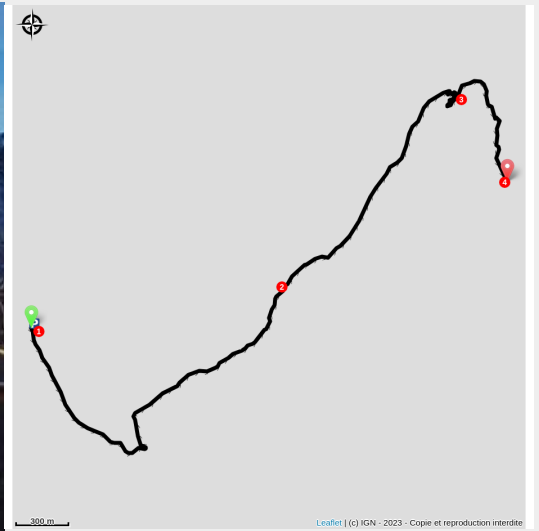


GRP® Tour de Banc Plat - Étape 1

Secteur Grand Chambéry - Bellecombe-en-Bauges



Le passage Sous la Roche (PNRMB)



Cette première étape du Tour de Banc Plat principalement ascendante, permet de gagner le pittoresque refuge pastoral de la Combe.

L'itinéraire vous mènera tout d'abord, par une large piste forestière puis pastorale jusqu'au col de Bornette. Un sentier forestier sous la montagne du Charbon et un étonnant passage Sous Roche, d'ou vous pourrez admirer la lac d'Annecy, permettent d'accéder à l'alpages de la Combe où se trouve le refuge.

Infos pratiques

Pratique : Itinérance pédestre

Durée : 2 h 15

Longueur : 5.3 km

Dénivelé positif : 505 m

Difficulté : Intermédiaire

Type : Itinérance

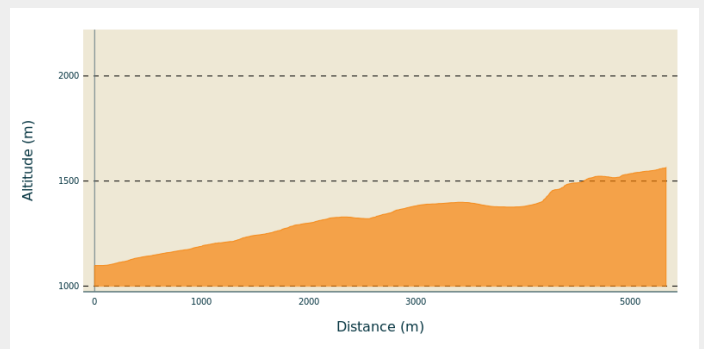
Itinéraire

Départ : Parking du Petit Reposoir,
Bellecombe-en-Bauges

Arrivée : Chalet de la Combe, Chevaline

Communes : 1. Bellecombe-en-Bauges
2. Doussard
3. Chevaline

Profil altimétrique



Altitude min 1097 m Altitude max 1564 m

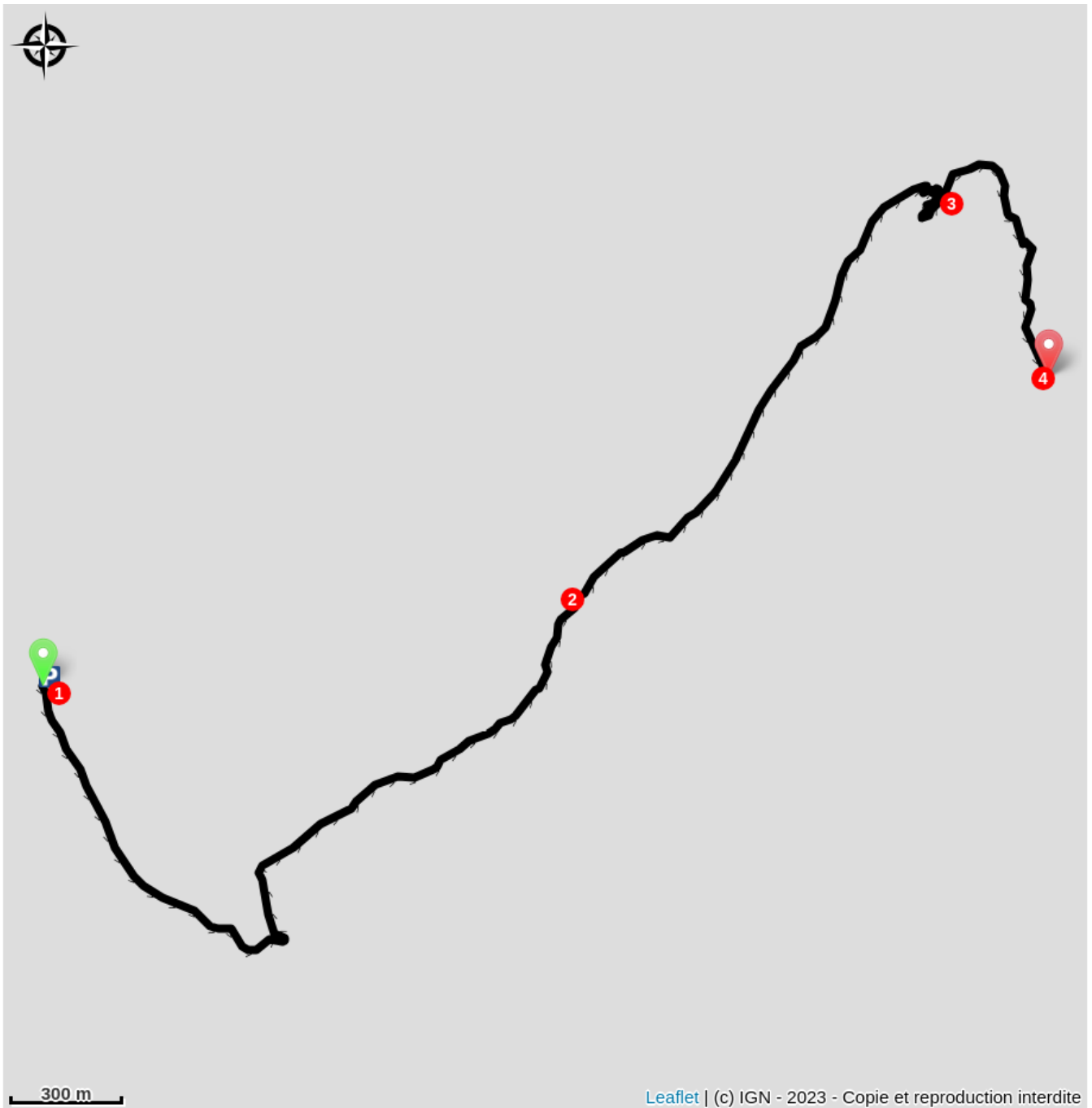
1 - Du parking du Petit Reposoir, suivre la route forestière jusqu'au Col de Bornette et le chalet des Ailes du Nant (2)

Puis par un sentier, traverser la forêt pour rejoindre le croisement Sous la Roche Alt. 1380 m.

3 - Par le passage Sous Roche, vous pourrez admirer le lac d'Annecy avant d'entrer dans l'alpage de la Combe.

4 - Traverser l'alpage pour rejoindre le refuge.

Sur votre chemin...



Toutes les infos pratiques

Comment venir ?

Accès routier

Dans la commune de Bellecombe-en-Bauges prendre la direction de Mont Devant, puis aller jusqu'au parking du Petit Reposoir.

Zones de sensibilité environnementale

Le long de votre itinéraire, vous allez traverser des zones de sensibilité liées à la présence d'une espèce ou d'un milieu particulier. Dans ces zones, un comportement adapté permet de contribuer à leur préservation. Pour plus d'informations détaillées, des fiches spécifiques sont accessibles pour chaque zone.

Tétras lyre - hiver

Période de sensibilité : Janvier, Février, Mars, Avril, Décembre

Contact : Parc naturel régional du Massif des Bauges.
info@parcdesbauges.com
04-79-54-86-40

Zone de refuge hivernal pour le Tétras-lyre.

Participez à sa préservation et adoptez l'attitude « Be Part of the Mountain », en évitant particulièrement les lisières et les surfaces moins enneigées, ressources de nourriture pour la faune sauvage.

www.bepartofthemountain.org/fr/

www.parcdesbauges.com/fr/bpm

Tétras lyre - hiver

Période de sensibilité : Janvier, Février, Mars, Avril, Décembre

Contact : Parc naturel régional du Massif des Bauges.
info@parcdesbauges.com
04-79-54-86-40

Zone de refuge hivernal pour le Tétras-lyre.

Participez à sa préservation et adoptez l'attitude « Be Part of the Mountain », en évitant particulièrement les lisières et les surfaces moins enneigées, ressources de nourriture pour la faune sauvage.

www.bepartofthemountain.org/fr/

www.parcdesbauges.com/fr/bpm

Aigle royal

Période de sensibilité : Janvier, Février, Mars, Avril, Mai, Juin, Juillet, Août

Nidification d'un couple d'Aigle royal en cours

Merci de RESPECTER la bulle de quiétude



Présence potentielle de chien de protection

Période de sensibilité : Mai, Juin, Juillet, Août, Septembre, Octobre

Contact : Audrey Stucker, Chargée de mission Agriculture et Pastoralisme pour le Parc, a.stucker@parcdesbauges.com

Présence potentielle de chiens protégeant les troupeaux de chèvres et moutons contre les prédateurs. Restez vigilant en dehors de cette zone, des chiens de protection peuvent aussi être présents.