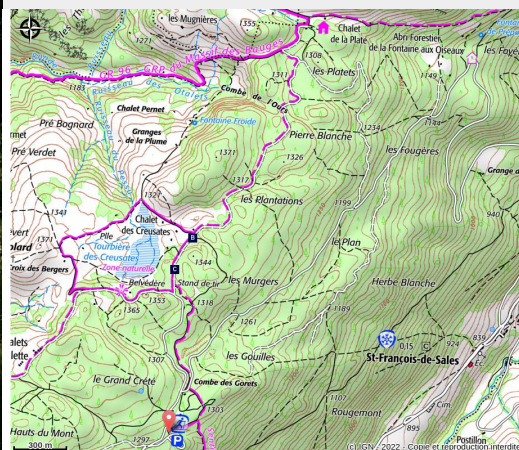


VTT Gros Plane

Secteur Grand Chambéry - Saint-François-de-Sales



La tourbière des Creusates (Tifaine Briand)



Ce parcours vous amène à la découverte du plateau du domaine de Savoie Grand Revard. Vous roulez entre forêt, tourbière et alpage

Amis vététistes, venez découvrir cet itinéraire intermédiaire. Il permet de rouler dans un espace forestier et un agricole avec en paysage la tourbière des Creusates

Infos pratiques

Pratique : Vélo

Durée : 30 min

Longueur : 6.9 km

Dénivelé positif : 157 m

Difficulté : Intermédiaire

Type : VTT

Thèmes : Forêt

Itinéraire

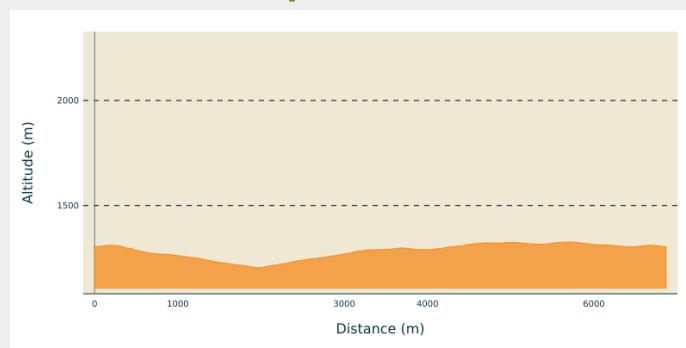
Départ : Porte de Saint-François de Sales

Arrivée : Porte de Saint-François de Sales

Balisage : 🚲 VTT

Communes : 1. Saint-François-de-Sales

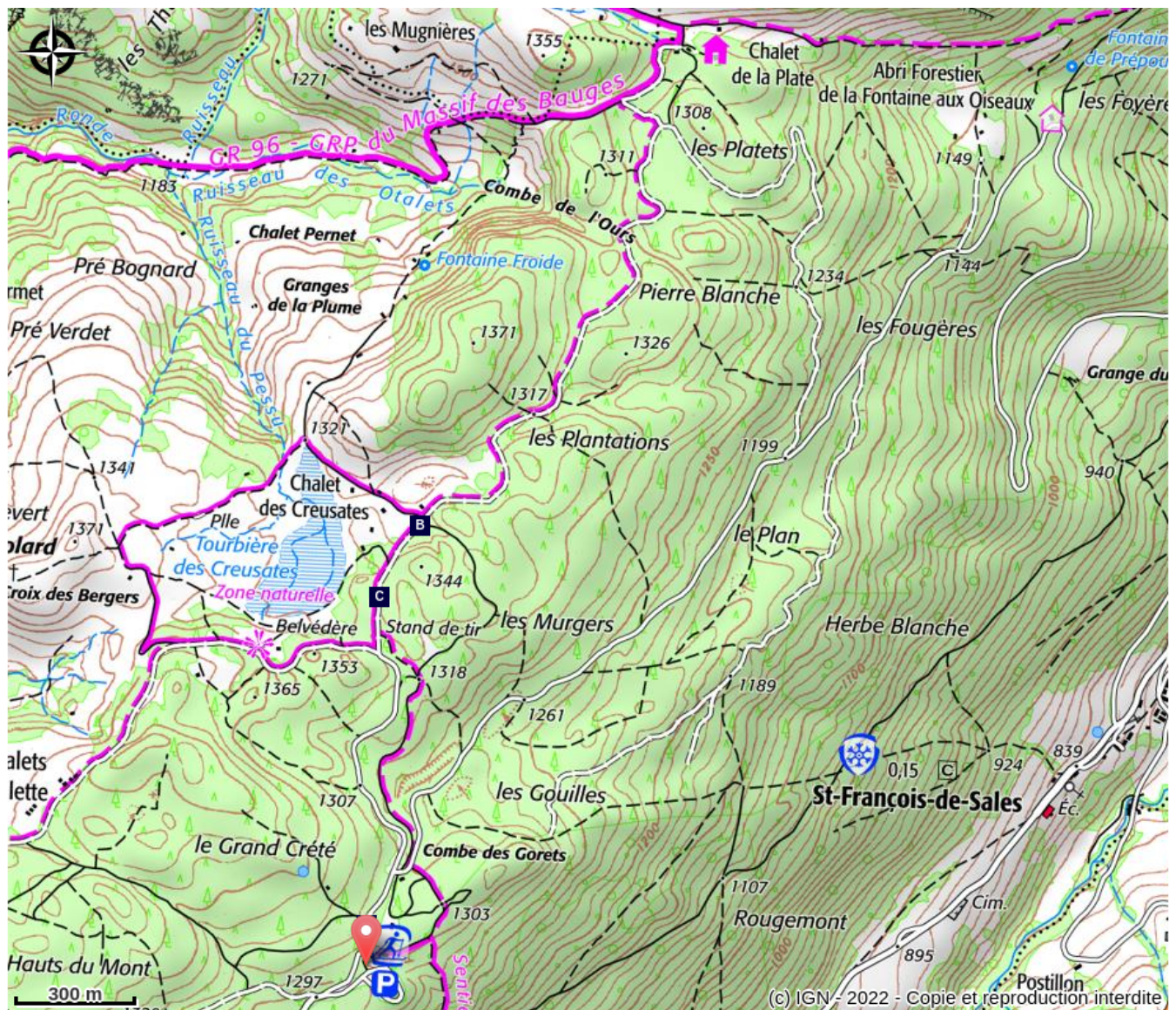
Profil altimétrique



Altitude min 1204 m Altitude max 1326 m

Depuis la porte de Saint-François-de-Sales suivre le balisage Gros Plane ainsi que la borne avec le balisage VTT rouge.

Sur votre chemin...



Station Savoie Grand Revard (A)

Le pastoralisme d'hier et
aujourd'hui (B)

Le belvédère sur la tourbière :
12000 ans d'histoire (C)

Toutes les infos pratiques

Recommandations

Le port du casque est vivement conseillé et obligatoire pour les moins de 12 ans

Comment venir ?

Transports

Baugez-vous : <http://www.baugez-vous.fr/>

Mov'ici : <https://movici.auvergnerhonealpes.fr/>

Chambéry Mobilité : <http://mobilites.chambery.fr/1999-le-covoiturage-spontane.htm>

Accès routier

Depuis Chambéry, prendre la direction "Massif des Bauges", passer Saint-Jean d'Arvey et se rendre au col de Plainpalais. Au col prendre la direction St François de Sales, poursuivre dans cette direction. Arriver au hameau La Magne, à l'entrée du hameau prendre à gauche en direction du Centre de ski nordique de Saint François de Sales. Se stationner à la porte de Saint François de Sales.

Depuis Aix-le- Bains, prendre la direction de Trévignin, A Trévignin prendre la direction " Le Revard" sur la D913. Au Revard prendre la direction de la Feclaz. Arriver à la Feclaz, prendre la direction du col de Plainpalais. Au col prendre la direction St François de Sales, poursuivre dans cette direction. Arriver au hameau La Magne, à l'entrée du hameau prendre à gauche en direction du Centre de ski nordique de Saint François de Sales. Se stationner à la porte de Saint François de Sales.

Parking conseillé

Porte de Saint-François de Sales

Zones de sensibilité environnementale

Le long de votre itinéraire, vous allez traverser des zones de sensibilité liées à la présence d'une espèce ou d'un milieu particulier. Dans ces zones, un comportement adapté permet de contribuer à leur préservation. Pour plus d'informations détaillées, des fiches spécifiques sont accessibles pour chaque zone.

Arrêté de Protection de Biotope la Tourbière des Creusates

Période de sensibilité : Janvier, Février, Mars, Avril, Mai, Juin, Juillet, Août, Septembre, Octobre, Novembre, Décembre

L'arrêté de protection de la Tourbière des Creusates a été révisé en 2021.

Sont notamment interdits :

- activités sportives autres que la randonnée, hors période d'enneigement,
- chiens en liberté,
- camping, bivouac, caravanning de toutes formes,
- abandon de déchets de toutes natures,
- circulation et stationnement d'engins à moteur,
- utilisation de drone,
- feux.

Pour connaître les exceptions et avoir plus d'informations, consulter l'arrêté interdépartemental complet, en cliquant sur 'En savoir plus' ci-dessous.

Lieux de renseignement

Office de Tourisme Savoie Grand Revard - La Féclaz

Centre Station, 73230 La Féclaz

Tel : 04 79 25 80 49

<https://www.savoiegrandrevard.com/>



Office de Tourisme Savoie Grand Revard - Le Revard

Tel : 04 79 54 01 60

<https://www.savoiegrandrevard.com/>



Source

Parc naturel régional du Massif des Bauges

<http://www.parcdesbauges.com>

Sur votre chemin...



Station Savoie Grand Revard (A)

Savoie Grand-Revard est une station de montagne 4 saisons. En hiver, le domaine offre des pistes de ski alpin et un des plus grands domaines nordiques de France. En été, le site permet de pratiquer multiples activités comme de la randonnée ou du VTT. Entre 1300 et 1500 mètres d'altitude le domaine s'étend sur plusieurs milieux, forêts, clairières, alpages. Pour y accéder quatre portes d'entrée existent :

La Feclaz

Le Revard

Le Revard/Crolles

Saint François de Sales

Crédit photo : Savoie Grand Revard



Le pastoralisme d'hier et aujourd'hui (B)

Deux agriculteurs exploitent aujourd'hui ce qui était fauché autrefois par 60 familles. Ils produisent du lait avec des montbéliardes et des abondances. Les troupeaux passent une partie de l'été au-delà de la Croix des Bergers. Ces agriculteurs collaborent avec le Parc et le Conservatoire d'espaces naturels de Savoie et font paître leurs bêtes, protégeant ainsi la tourbière du boisement.

Crédit photo : Tifaine Briand



Le belvédère sur la tourbière : 12000 ans d'histoire (C)

Depuis ce point de vue, on comprend la formation de cette tourbière, l'une des plus profonde des Alpes. Elle serait née de l'effondrement d'une grotte qui forme un vaste gouffre. A la fonte des glaciers, des argiles colmatent le fond. Il y a 7000 ans un lac se forme et les sphaignes, principalement, colonisent les berges. Elles tapissent progressivement la surface de l'eau. Les végétaux morts s'enfoncent sous le poids de la végétation vivante qui pousse au-dessus. Ces débris noyés, sans oxygène, ne sont pas décomposés et s'accumulent durant des millénaires pour former la tourbe. Puis le climat se réchauffe et la forêt s'installe. Depuis 5000 ans, hêtres et sapins couvrent le paysage. Sans l'intervention de l'homme, elle s'étendrait partout. Pour retarder ce phénomène et conserver les espèces rares de la tourbière, un petit barrage maintient l'eau dans les milieux humides et le pâturage évite l'avancée de la forêt.

Crédit photo : Tifaine Briand