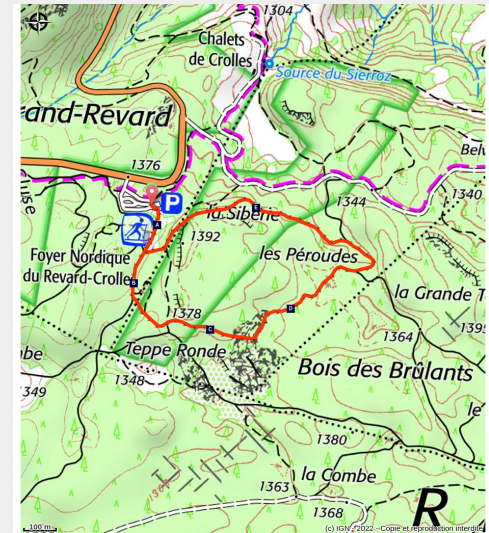


VTT Petite Teppe

Secteur Grand Lac - Montcel



Sentier (Tifaine Briand)



Boucle agréable au cœur de la forêt sur le domaine de Savoie Grand Revard

Amis vététistes venez découvrir ce petit itinéraire au cœur de l'appaisante forêt du plateau du Revard. Circuit entre mi-ombre et mi-soleil sera apprécié pour les belles journées d'été.

Infos pratiques

Pratique : Vélo

Durée : 20 min

Longueur : 2.4 km

Dénivelé positif : 38 m

Difficulté : Facile

Type : VTT

Thèmes : Forêt

Itinéraire

Départ : Porte Revard/Crolles

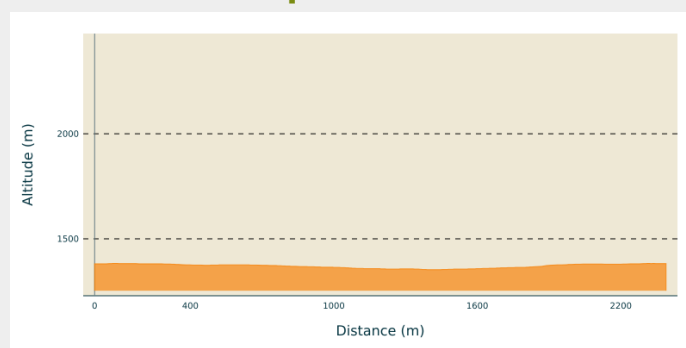
Arrivée : Porte Revard/Crolles

Balisage : ➤ VTT

Communes : 1. Montcel

2. Saint-Offenge

Profil altimétrique

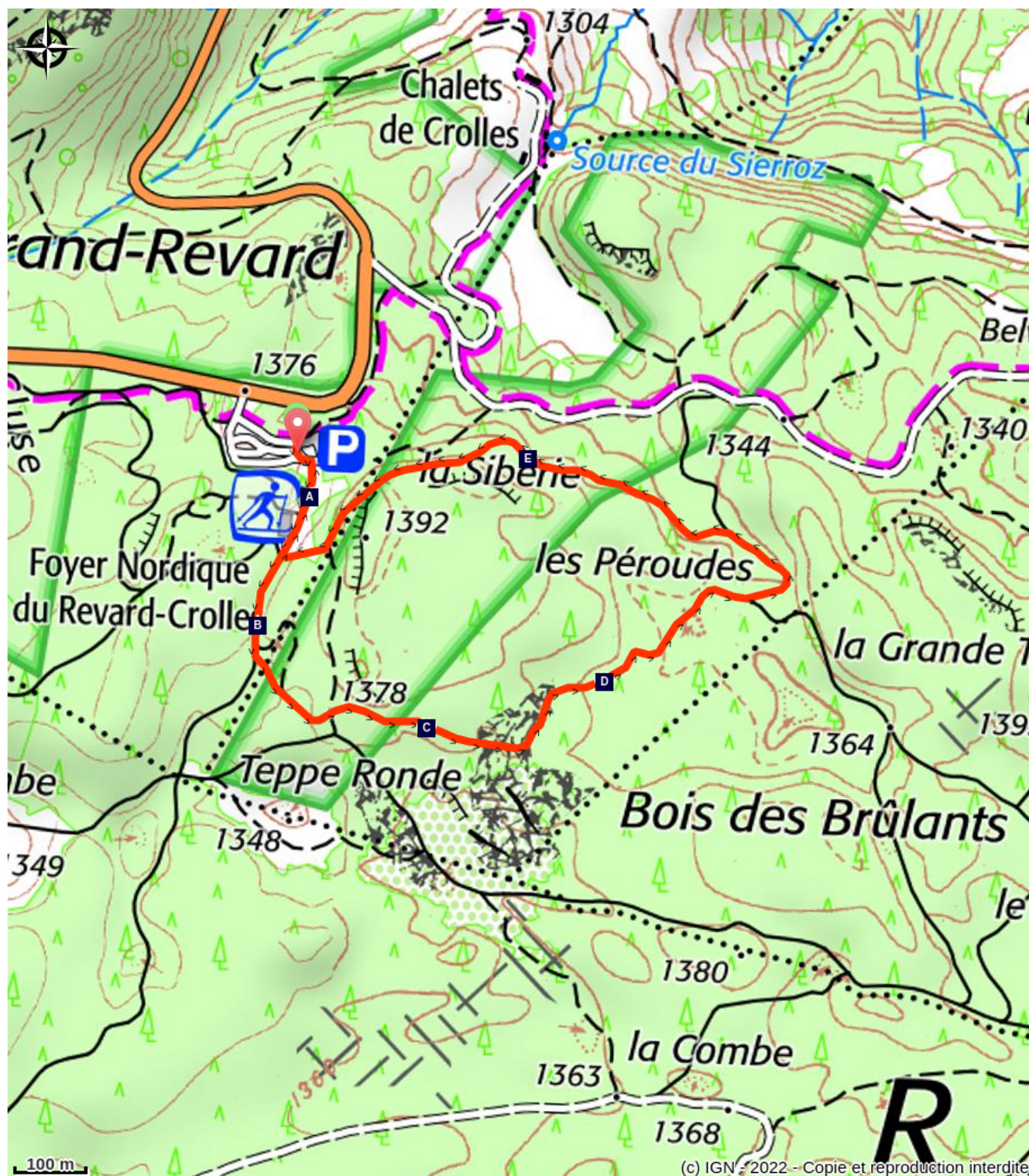


Altitude min 1353 m Altitude max 1383 m

Depuis le parking passer devant les bâtiments et continuer sur la piste. Au panneau prendre la direction "Petite Teppe".

Suivre les flèches "Petite Teppe" et le balisage vtt bleu.

Sur votre chemin...



Station Savoie Grand Revard (A)
La Belle Dame (C)
Le Myosotis (E)

Le trolle d'Europe (B)
La gélinotte des Bois (D)

Toutes les infos pratiques

Recommandations

Le port du casque est vivement conseillé et obligatoire pour les moins de 12 ans.

Comment venir ?

Transports

Baugez-vous : <http://www.baugez-vous.fr/>

Mov'ici : <https://movici.auvergnerhonealpes.fr/>

Chambéry Mobilité : <http://mobilites.chambery.fr/1999-le-covoiturage-spontane.htm>

Accès routier

Depuis Chambéry, prendre la direction "Massif des Bauges", passer Saint-Jean d'Arvey et se rendre au col de Plainpalais. Au col prendre la direction de La Féclaz. Arriver à La Féclaz prendre la direction "Le Revard". Arriver au carrefour qui à droite mène vers Le Revard, continuer tout droit en direction de Porte de Crolles. 1,6 km après prendre à gauche en direction " P de Crolles". Se stationner sur le parking.

Depuis Aix-les-Bains prendre la direction de Trévignin. A Trévignin prendre la direction "Le revard". Après environ 10 kilomètres prendre à gauche "P de Crolles". Se stationner sur le parking

Parking conseillé

Porte de Crolles/Revard

Lieux de renseignement

Office de Tourisme Savoie Grand Revard - La Féclaz

Centre Station, 73230 La Féclaz

Tel : 04 79 25 80 49

<https://www.savoiegrandrevard.com/>



Source

Parc naturel régional du Massif des Bauges

<http://www.parcdesbauges.com>

Sur votre chemin...



Station Savoie Grand Revard (A)

Savoie Grand-Revard est une station de montagne 4 saisons. En hiver, le domaine offre des pistes de ski alpin et un des plus grands domaines nordiques de France. En été, le site permet de pratiquer multiples activités comme de la randonnée ou du VTT. Entre 1300 et 1500 mètres d'altitude le domaine s'étend sur plusieurs milieux, forêts, clairières, alpages. Pour y accéder quatre portes d'entrée existent :

- La Feclaz
- Le Revard
- Le Revard/Crolles
- Saint François de Sales


Crédit photo : Savoie Grand Revard



Le trolle d'Europe (B)

De la famille des renonculacées le Trolle d'Europe ou le Trolle des Montagnes se rencontre dans les prairies et pâturages de montagne entre 500 m et 2500 m. Il fleurit de mai à juillet. Sa pollinisation est effectuée notamment par une mouche, lorsque celle-ci pond ses œufs sur la plante. Une fois nées les larves des mouches se nourrissent des graines de la plante, on parle de mutualisme. Ainsi les organismes impliqués dans cette relation en tirent des bénéfices.

Crédit photo : Tifaine Briand



La Belle Dame (C)


Ce lépidoptère est un papillon diurne. Migrateur, il arrive en France depuis l'Afrique du Nord au début du printemps pour y passer l'été. C'est un des papillons les plus répandus dans le monde, on le retrouve partout à l'exception de l'Antarctique et de l'Amérique du sud. La Belle Dame dénombre un grand nombre de plantes hôtes, notamment la grande ortie ou encore la mauve sauvage.

Crédit photo : Quentin Febvay



La gélinotte des Bois (D)

De la sous-famille de Tétrionidés, la gélinotte des bois est une des plus petites représentations de cette sous-famille. Espèce sédentaire, elle vit en couple dans les milieux forestiers. On peut la rencontrer en montagne. L'aire de répartition de cette espèce s'est considérablement réduite depuis la moitié du XXe siècle, seul sa répartition dans les alpes du sud est en expansion. Son alimentation est principalement centrée sur les végétaux, elle peut également se nourrir d'insectes lorsque ceux-ci sont nombreux.



Le Myosotis (E)

Cette plante, dont la floraison s'étend du printemps à l'été, peut prendre plusieurs couleurs : le bleu (la plus commune), le rose ou le blanc. Son nom vient du grec « souris » et « oreille », ses feuilles arrondies font en effet penser à des oreilles de souris. En anglais elle est appelée "forget-me-not", et en italien "nontiscordardimé", ce nom étant à l'origine de phrases poétiques amoureuses qui finissaient par "Ne m'oubliez pas ».

Crédit photo : Tifaine Briand