VTT Les trois croix

Secteur Grand Chambéry - Les Déserts

Piste (Tifaine Briand)

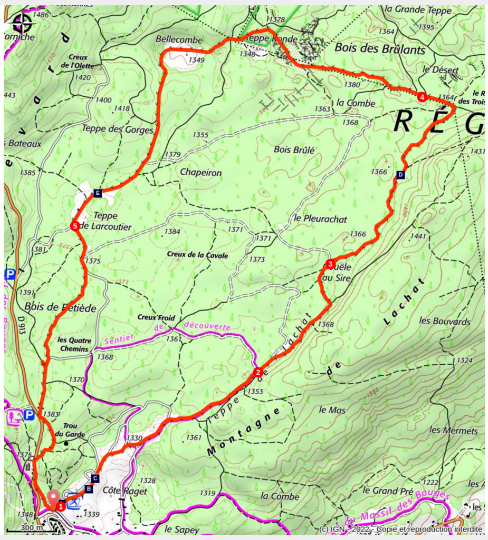

Un des plus grands itinéraires balisés du domaine qui amène à la découverte du plateau du Revard et son apaisante forêt.

Amis vététistes, ce parcours difficile sera apprécié pour ses sentes techniques et ses passages sur les pistes du domaine nordique. De quoi satisfaire les afficionados de la pratique dans un cadre ressourçant.

Infos pratiques

Pratique : Vélo

Durée : 1 h

Longueur : 9.7 km

Dénivelé positif : 137 m

Difficulté : Difficile

Type : VTT

Thèmes : Forêt, Milieu naturel

Itinéraire

Départ : Parking de la Forêt, La Feclaz
Arrivée : Parking de la Forêt, La Feclaz
Balisage : VTT
Communes : 1. Les Déserts
2. Saint-François-de-Sales
3. Saint-Offenge
4. Montcel

Profil altimétrique

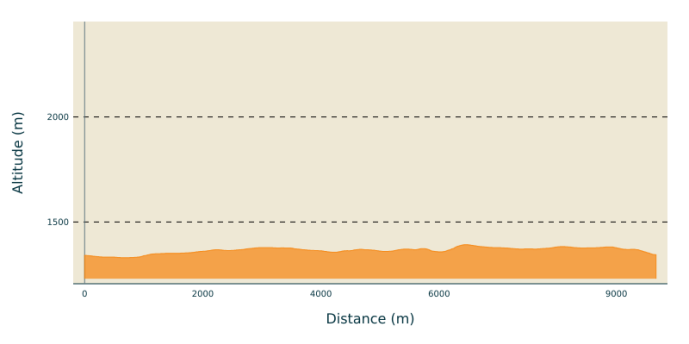

Altitude min 1330 m Altitude max 1392 m

1. se stationner au parking de la Forêt. Prendre la piste avec le balisage vtt noir pour se diriger vers le panneau Teppe de Lachat

2. Au panneau Teppe de Lachat suivre le balisage les Trois Croix.

3. Arriver au Goule au sire suivre le balisage noir " Les Trois Croix"

4. Arriver à l'intersection "Le Desert" et suivre le balisage "Les Trois Croix"

5. Arriver au panneau Retiède, poursuivre en direction du balisage noir" Les trois Croix" et poursuivre jusqu'au point de départ

Tout au long de l'itinéraire des bornes avec un balisages vtt noir permet de suivre l'itinéraire.

Sur votre chemin…

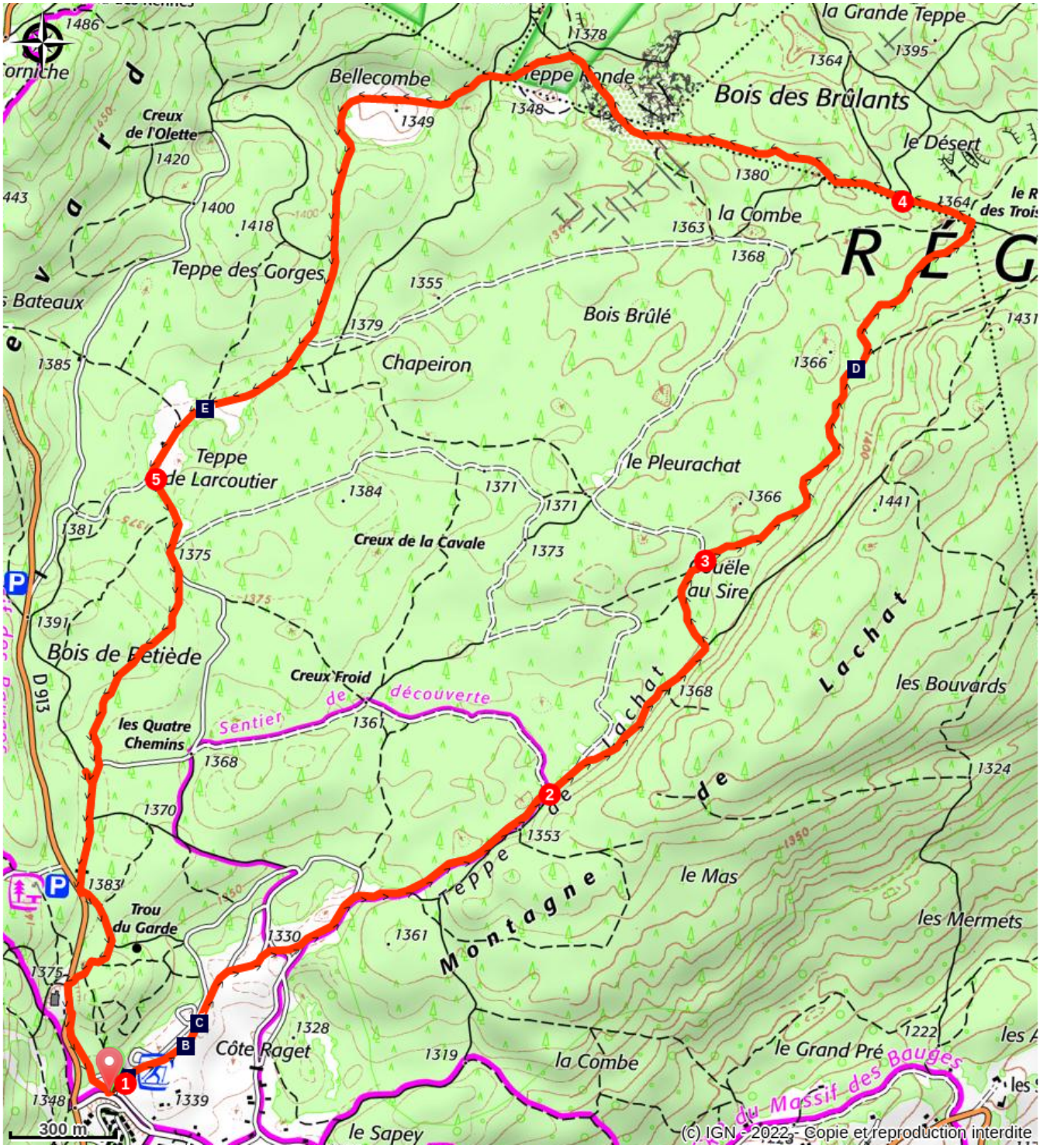

Station Savoie Grand Revard (A)
Le stade multiactivités / biathlon (C)
La Belle Dame (E)
Massif de Belledonne (B)
L'Aurore (D)

Toutes les infos pratiques

Recommandations

Le port du casque est fortement conseillé et obligatoire pour les moins de 12 ans.

Comment venir ?

Transports

Baugez-vous : http://www.baugez-vous.fr/

Mov'ici : https://movici.auvergnerhonealpes.fr/

Chambéry Mobilité : http://mobilites.chambery.fr/1999-le-covoiturage-spontane.htm

Accès routier

Depuis Chambéry prendre la direction Massif des Bauges, passer par Saint-Jean d'Arvey, continuer jusqu'àu col de Plainpalais et suivre la direction la Feclaz. Arriver à la Feclaz, se stationner au parking de la Forêt.

Depuis Aix les Bains, prendre la direction de Trévignin, A Trévignin prendre la direction " Le Revard" sur la D913. Au Revard prendre la direction de La Feclaz. Arriver à La Feclaz, se stationner sur le parking de la Forêt.

Parking conseillé

La Forêt, La Feclaz

Lieux de renseignement

Office de tourisme Chambéry Montagnes - Accueil de La Féclaz
Centre Station, 73230 La Féclaz
Tel : 04 79 25 80 49
https://www.savoiegrandrevard.com/

Source

Parc naturel régional du Massif des Bauges

http://www.parcdesbauges.com

Sur votre chemin...

Station Savoie Grand Revard (A)

Savoie Grand Revard est une station de montagne 4 saisons. En hiver, le domaine offre des pistes de ski alpin et un des plus grands domaines nordiques de France. En été, le site permet de pratiquer de multiples activités comme de la randonnée ou du VTT. Entre 1300 et 1500 mètres d'altitude le domaine s'étend sur plusieurs milieux, forêts, clairières, alpages. Pour y accéder quatre portes d'entrée existent :

- La Feclaz
- Le Revard
- Le Revard/Crolles
- Saint-François-de-Sales

Crédit photo : Savoie Grand Revard

Massif de Belledonne (B)

Le massif de Belledonne culmine à 2977 mètres. Cette chaine montagneuse des alpes est un massif cristallin externe. Long de 60 km et large de 10 km, ce territoire et ses reliefs accentués restent enneigés une grande partie de l'année. Belledonne reste un territoire "sauvage", notamment lié à ses reliefs mais aussi à son accessibilité complexe avec une traversée routière existante dans la longueur du massif mais non existante dans sa largeur .

Crédit photo : Tifaine Briand

Le stade multiactivités / biathlon (C)

Inauguré en novembre 2014, le stade biathlon de La Feclaz a l'allure d'un équipement international. Ce stade est ouvert été comme hiver pour la pratique du biathlon. Son pas de tir, à 50 mètres avec 30 couloirs est aux normes internationales, il permet l'initiation à 10 mètres. Autour, 4,5 kilomètres de pistes enrobées permettent de pratiquer du ski à roulette et du roller au printemps, pendant l'été et à l'automne.

Crédit photo : Tifaine Briand

L'Aurore (D)

Cette piéride est très largement répandue, on la trouve dans les milieux fleuris, les prairies, les lisières en France et dans une grande partie de l'Europe jusqu'à 2000 m d'altitude. L'Aurore compte plusieurs plantes hôtes, la principale est la Cardamine des Prés. Ce papillon présente un dimorphisme sexuel important. Sa chrysalide hiverne, elle fait son émergence dès les mois de mars-avril sauf dans les zones de montagnes où on elle se déroule entre juin et août.

Crédit photo : Tifaine Briand

La Belle Dame (E)

Ce lépidoptère est un papillon diurne. Migrateur, il arrive en France depuis l'Afrique du Nord au début du printemps pour y passer l'été. C'est un des papillons les plus répandus dans le monde, on le retrouve partout à l'exception de l'Antarctique et de l'Amérique du sud. La Belle Dame dénombre un grand nombre de plantes hôtes, notamment la grande ortie ou encore la mauve sauvage.

Crédit photo : Quentin Febvay