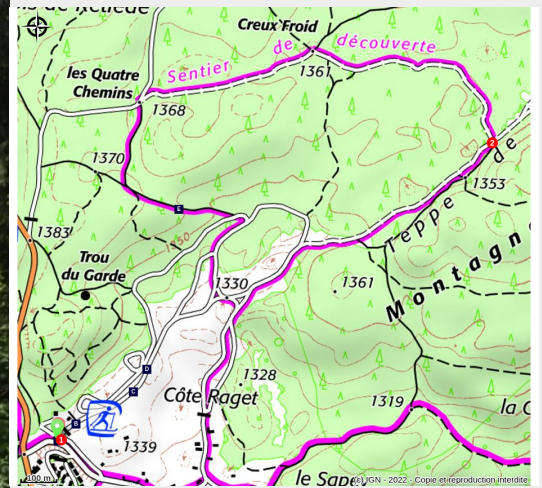


# VTT Creux Froid

Secteur Grand Chambéry - Les Déserts



Sentier (Tifaine Briand)



*Itinéraire facile sur les traces du sentier thématique qui évolue au cœur de la forêt du domaine de Savoie Grand Revard*

Entre pistes de ski de fond et pistes enherbées, entre espaces ombragés et ensoleillés cet itinéraire est idéal pour découvrir la pratique du VTT.

## Infos pratiques

Pratique : Vélo

Durée : 20 min

Longueur : 4.5 km

Dénivelé positif : 47 m

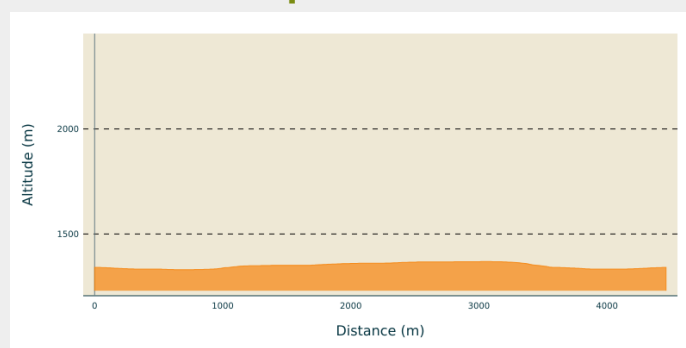
Difficulté : Très facile

Type : VTT

# Itinéraire

**Départ** : Parking de la Forêt, La Feclaz  
**Arrivée** : Parking de la Forêt, La Feclaz  
**Communes** : 1. Les Déserts

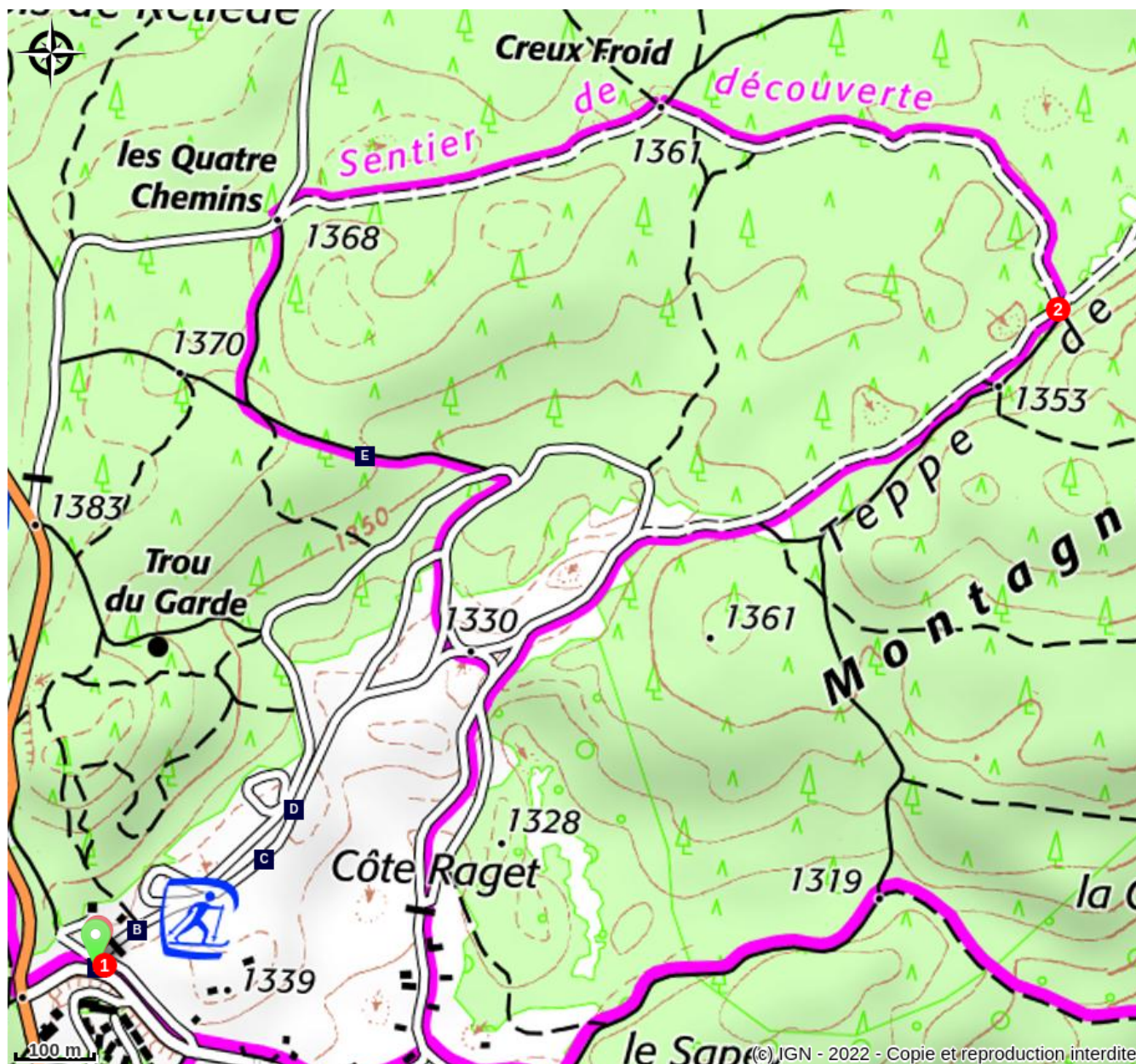
## Profil altimétrique



Altitude min 1330 m Altitude max 1369 m

1. Depuis le parking, passer devant le stade de tir de biathlon
2. Au panneau Teppe suivre le panneau Creux Froid. Suivre le balisage vert jusqu'au retour au parking

# Sur votre chemin...



La station de la Féclaz (A)  
Massif de Belledonne (C)  
L'épicea (E)

Station Savoie Grand Revard (B)  
Le stade multiactivités / biathlon (D)

# Toutes les infos pratiques

## **Recommandations**

Le port du casque est vivement conseillé et obligatoire pour les moins de 12 ans.

## **Comment venir ?**

### Transports

Baugez-vous : <http://www.baugez-vous.fr/>

Mov'ici : <https://movici.auvergnerhonealpes.fr/>

Chambéry Mobilité : <http://mobilites.chambery.fr/1999-le-covoiturage-spontane.htm>

### Accès routier

Depuis Chambéry prendre la direction Massif des Bauges, passer par Saint-Jean d'Arvey, continuer jusqu'au col de Plainpalais et suivre la direction La Feclaz. Arriver à La Feclaz, se stationner au parking de la Forêt .

Depuis Aix-le- Bains, prendre la direction de Trévignin, A Trévignin prendre la direction " Le Revard" sur la D913. Au Revard prendre la direction de la Feclaz. Arriver à la Feclaz, se stationner sur le parking de la Forêt.

### Parking conseillé

La Forêt, La Feclaz

# Sur votre chemin...

---



## La station de la Féclaz (A)

La station de la Féclaz, au pied du Nivolet, non loin des agglomérations de Grand Chambéry et Grand Lac, constitue l'une des trois portes du plateau de Savoie Grand Revard. L'un des tous premiers téléskis des Alpes fut construit au Sire à la Féclaz. Savoie Grand Revard dispose d'une offre de ski alpin familiale, déployée sur trois secteurs distincts (Plainpalais, La Féclaz-Le Sire et Le Revard). La Féclaz participe au vaste domaine de ski nordique de Savoie Grand Revard, premier site français. Un nouveau stade de biathlon y fut inauguré en 2014. Les activités estivales sont également variées : centre équestre, parc aventure, VTT de descente ou enduro au milieu des forêts de sapins, beaux points de vue sur le lac du Bourget et nombreux sentiers de randonnée de tous niveaux de difficulté.

Crédit photo : © Savoie Grand Revard

---



## Station Savoie Grand Revard (B)

Savoie Grand Revard est une station de montagne 4 saisons. En hiver, le domaine offre des pistes de ski alpin et un des plus grands domaines nordiques de France. En été, le site permet de pratiquer de multiples activités comme de la randonnée ou du VTT. Entre 1300 et 1500 mètres d'altitude le domaine s'étend sur plusieurs milieux, forêts, clairières, alpages. Pour y accéder quatre portes d'entrée existent :

- La Féclaz
- Le Revard
- Le Revard/Crolles
- Saint-François-de-Sales

Crédit photo : Savoie Grand Revard

---



## Massif de Belledonne (C)

Le massif de Belledonne culmine à 2977 mètres. Cette chaîne montagneuse des Alpes est un massif cristallin externe. Long de 60 km et large de 10 km, ce territoire et ses reliefs accentués restent enneigés une grande partie de l'année. Belledonne reste un territoire "sauvage", notamment lié à ses reliefs mais aussi à son accessibilité complexe avec une traversée routière existante dans la longueur du massif mais non existante dans sa largeur.

Crédit photo : Tifaine Briand



## Le stade multiactivités / biathlon (D)

Inauguré en novembre 2014, le stade biathlon de La Feclaz a l'allure d'un équipement international. Ce stade est ouvert été comme hiver pour la pratique du biathlon. Son pas de tir, à 50 mètres avec 30 couloirs est aux normes internationales, il permet l'initiation à 10 mètres. Autour, 4,5 kilomètres de pistes enrobées permettent de pratiquer du ski à roulette et du roller au printemps, pendant l'été et à l'automne.

Crédit photo : Tifaine Briand

---



## L'épicéa (E)

Picea Abies est un résineux. Ses cônes à port tombant permettent de le distinguer du sapin. Ses aiguilles sont disposées tout autour du rameau alors que celles du sapin sont disposées en peigne et sont plus claires sur le dessous. L'épicéa est adapté à la montagne ainsi il ne pousse qu'à partir de 400 mètres altitude. Au printemps, il fait de jeunes pousses vert clair très reconnaissables.

Crédit photo : Tifaine Briand