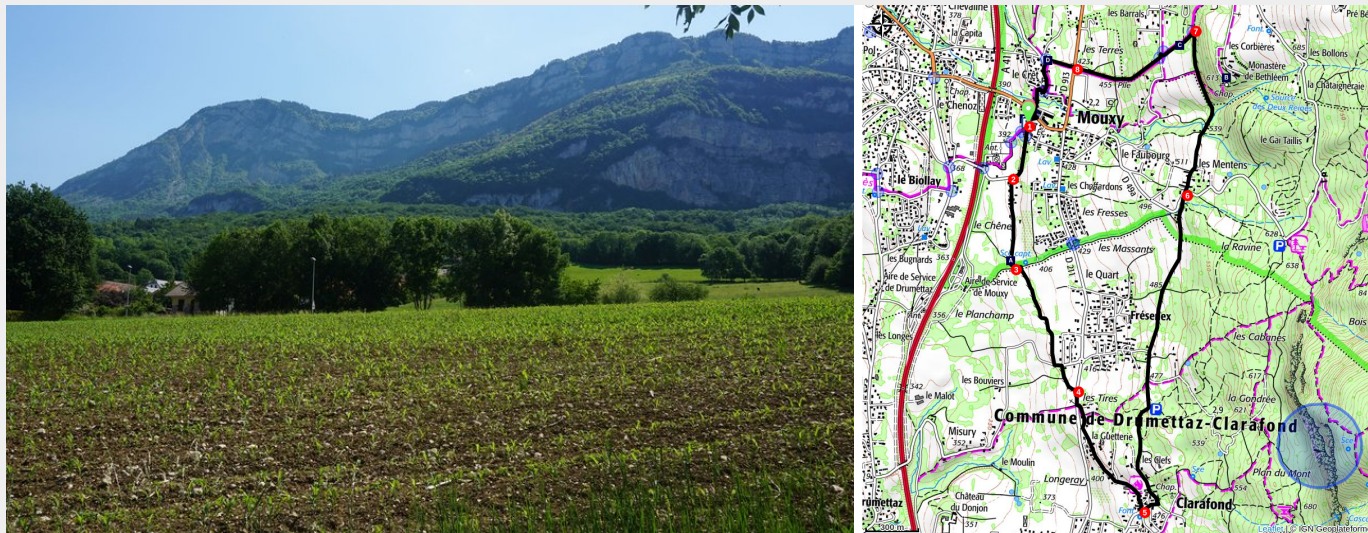


# Balade autour de Mouxy

Secteur Grand Lac



Mont Revard (O.Colin)

*A proximité d'Aix-les-Bains, cette balade familiale entre lac et montagne vous fera découvrir le village de Mouxy et ses alentours.*

Tout au long du chemin partez à la découverte du patrimoine typique du village de Mouxy et de Clarafond. Vous emprunterez également une partie du chemin de fer de l'ancienne crémaillère du Revard.

## Infos pratiques

Pratique : Randonnée pédestre

Durée : 3 h

Longueur : 7.3 km

Dénivelé positif : 230 m

Difficulté : Facile

Type : Boucle

Thèmes : Architecture et patrimoine bâti, Point de vue

# Itinéraire

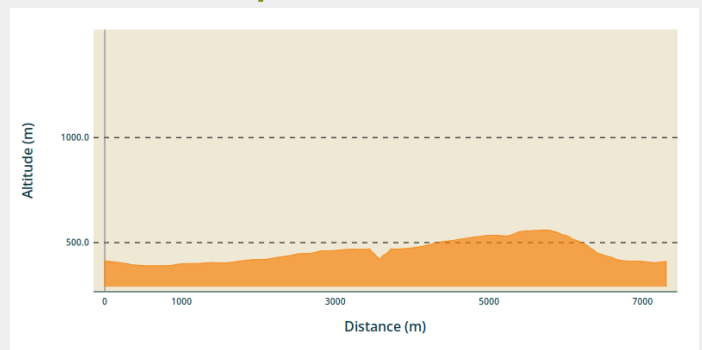
**Départ** : Parking de l'église, Mouxy

**Arrivée** : Parking de l'église, Mouxy

**Balisage** : — PR

**Communes** : 1. Pugny-Chatenod

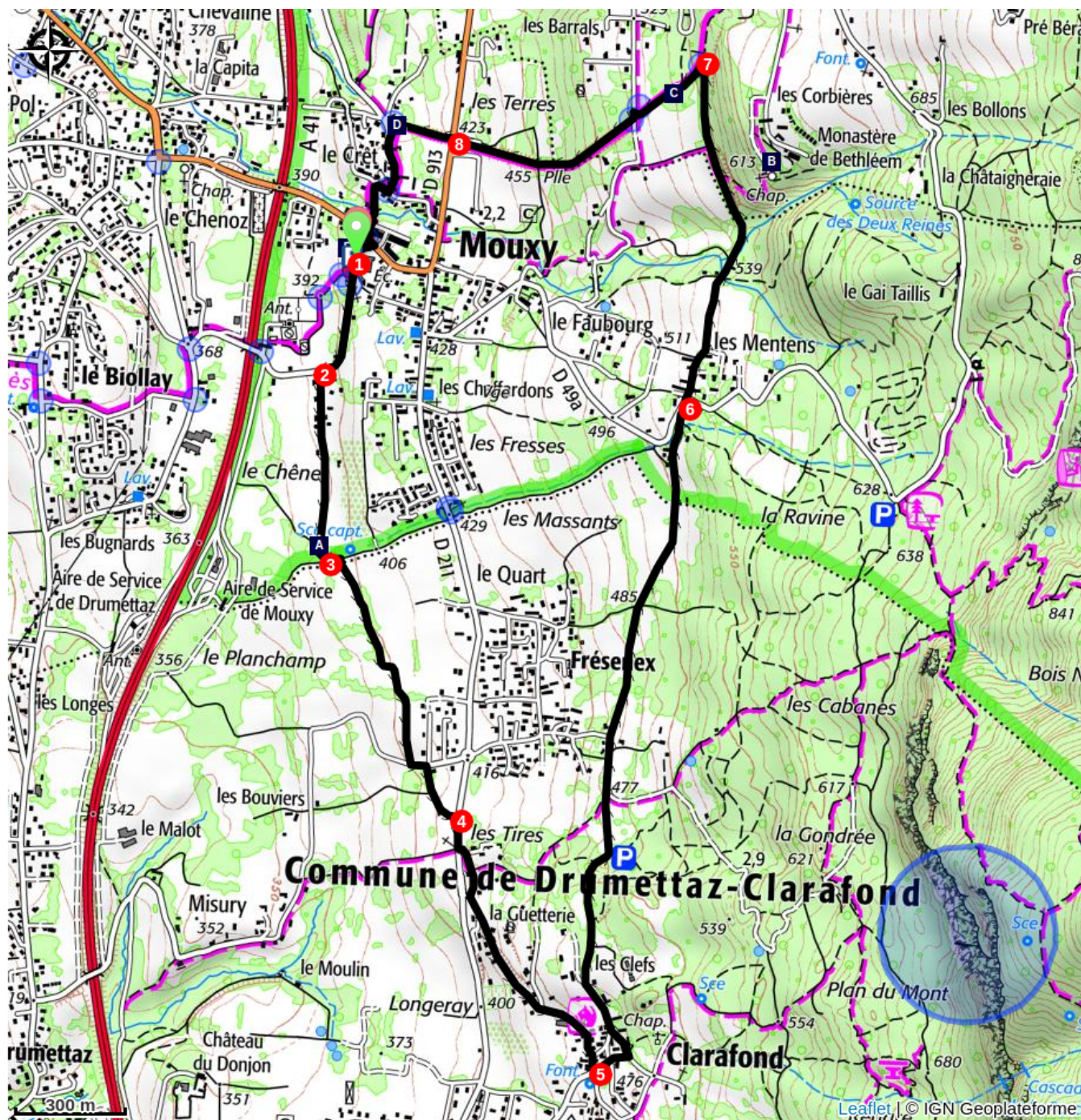
## Profil altimétrique



Altitude min 390 m Altitude max 560 m

- 1 - Au départ du parking de l'église, prendre à droite le long de la mairie et descendre le chemin de l'église sur 50 mètres.
- 2 - Prendre à gauche sur l'impasse du chemin des Vignes.
- 3 - Au croisement des jardins familiaux, prendre à gauche puis tout de suite à droite sur un chemin en herbe. Au bout, prendre à gauche, puis quitter la route à droite pour atteindre la départementale.
- 4 - Traverser la route et prendre le chemin de la côte Blanche à gauche. Ce chemin se poursuit le long d'une maison. A l'arrêt de bus, continuer en direction de Clarrafond (Allée des Serments).
- 5 - Arriver sur la place centrale du village de Clarafond où se trouvent un lavoir et un four. Prendre à gauche sur le chemin de Fenollie, puis tout de suite à gauche sur l'allée des Noisetiers. Au bout tourner à droite et continuer tout droit sur le Grand Chemin.
- 6 - A Mentens, traverser la route, pour poursuivre sur le chemin du Moulin. Arrivé au Moulin, aller tout droit jusqu'au Corbière, où vous prendrez à droite pour arriver jusqu'au monastère de Bethléem.  
Passer devant la chapelle puis remonter jusqu'à la route goudronnée bordée de platanes. Prendre à gauche sur cette route jusqu'aux Grands Près.
- 7 - Suivre ensuite le balisage PR du sentier de la Crémaillère en direction d'Aix-les-Bains. Arrivé au carrefour "Barrales" continuer tout droit en direction de Mouxy.
- 8 - Traverser la route départementale, et rejoindre le sentier en face qui permet de rejoindre la gare de Mouxy, puis prendre à gauche pour revenir jusqu'au centre de Mouxy et au point de départ.

# Sur votre route...



Jardins familiaux d'Aix-les-Bains (A)

Histoire et légende de la crémaillère

(C)

Le poilu de Mouxy (E)

Monastère de Bethléem (B)

Gare de Mouxy (D)

# Toutes les informations pratiques

## **Recommandations**

L'itinéraire emprunte et franchi à plusieurs reprises des portions de routes départementales. Soyez vigilant lorsque vous empruntez ces portions.

Animaux acceptés en laisse uniquement.

## **Comment venir ?**

### Transports

Depuis Aix, ligne n°12 et n°14. Pensez au covoiturage ! <http://www.baugez-vous.fr/transport/>

### Accès routier

Depuis Aix-les-Bains, sortir de la ville par les thermes. Passez le village de Saint-Pol pour arriver à Mouxy. Depuis le cœur des Bauges, à Lescheraines, prendre direction Aix-les-bains, passer à Saint-Offenge puis suivre la direction du Montcel, Trévignin, puis de Mouxy.

### Parking conseillé

Parking de l'église, Mouxy

## **Lieux de renseignement**

### **Office de tourisme d'Aix-les-Bains**

Tel : 04 79 88 68 00

<https://www.aixlesbains-rivieradesalpes.com>



## **Source**

Parc naturel régional du Massif des Bauges

<http://www.parcdesbauges.com>

# Sur votre route...

---



## Jardins familiaux d'Aix-les-Bains (A)

Les jardins familiaux sont de plus en plus présents dans les villes et les villages. Ce sont des lieux de détente, de rencontre et de loisirs, vecteurs de liens sociaux, de plus en plus plébiscités par les habitants.

Actuellement on dénombre à Mouxy 44 jardins. Leurs superficies varient de 35 à 120 m<sup>2</sup>. Ils sont gérés par une association et sont offerts aux habitants moyennant une participation financière. Certaines règles sont à respecter et l'élevage d'animaux est proscrit. Envie d'avoir votre propre jardin, faites une demande auprès de la mairie !

Crédit : O.Colin

---




## Monastère de Bethléem (B)

Au départ, le site des Corbières était une station climatique, accueillant un luxueux hôtel. Six ans après sa fermeture, en 1916, un orphelinat s'installe dans ces murs.

Depuis 1971, les lieux sont occupés par des moniales de Béthléem. Elles prient ici en silence et dans la solitude. Le monastère n'est donc pas ouvert au public. En revanche trois lieux permettent de s'imprégner de cette culture religieuse : l'ancienne chapelle et la nouvelle ainsi qu'un magasin d'artisanat.

Crédit : O.Colin

---



## Histoire et légende de la crémaillère (C)

L'itinéraire retrouve le parcours thématique des histoires et légendes de la crémaillère. Faites connaissance au travers de 5 pupitres des hommes et des femmes de l'époque. Les personnes dont vous allez faire connaissance sont bavards et voudront parfois vous prendre à partie ! Aller au bout de la découverte en trouvant la fiche suspendue...

Le tracé peut se faire indépendamment au départ de Mouxy, **pour en savoir plus :**

<https://www.savoie-mont-blanc.com/offre/fiche/randonnee-histoires-et-legendes-de-la-cremaillere/257575>

Crédit : Savoie Mont Blanc

---



## Gare de Mouxy (D)

L'association de Mouxy "Tourisme et culture autour de la crémaillère", non contente d'avoir entièrement restauré la dernière gare en bois de la ligne, a installé plusieurs mètres de rail à crémaillère devant celle-ci. Dernièrement, une locomotive à vapeur a été installée. Ambiance des années "Petit train aixois" garantie...

Crédit : M.Tixier

---



## Le poilu de Mouxy (E)

Un obélisque portant un crucifix à côté d'un poilu. De prime abord, le monument aux morts de Mouxy peut paraître assez standard et porté sur l'élan patriotique. Pourtant, l'attitude du poilu qui tourne son regard vers le Christ donne la singularité de ce monument en soulignant le poids du deuil et en affirmant l'espoir de la miséricorde divine aux soldats tombés pour la patrie.

Crédit : O.Colin