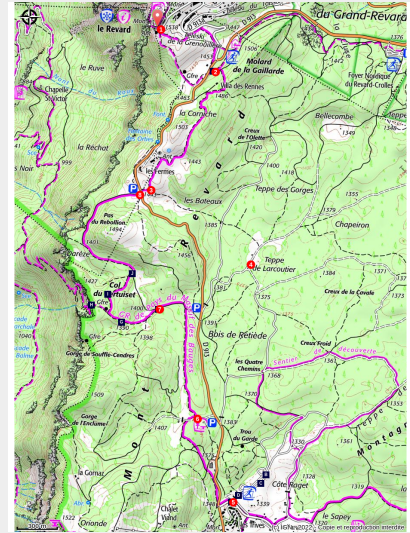


# Les balcons du Lac du Bourget

Secteur Grand Chambéry - Les Déserts



Lac du Bourget (O.Colin)



*Itinéraire surplombant le plus grand lac naturel de France. Laissez-vous surprendre par cet univers particulier dans un écrin de vert et de bleu. Une balade unique entre lac et montagne !*

Lamartine fut séduit par le Lac du Bourget au point qu'il en écrivit un poème. Laissez-vous charmer par « ce beau lac (...) au riant coteaux et aux rocs sauvages » et découvrez pas après pas la beauté des rivages sauvages du Mont Chat.

## Infos pratiques

Pratique : Randonnée pédestre

Durée : 3 h 30

Longueur : 12.9 km

Dénivelé positif : 396 m

Difficulté : Facile

Type : Boucle

Thèmes : Eau, Point de vue

# Itinéraire

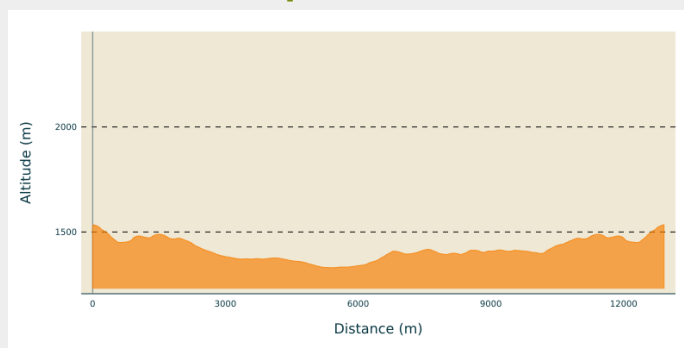
**Départ** : Parking de la place de la crémaillère, le Revard

**Arrivée** : Parking de la place de la crémaillère, le Revard

**Balisage** :  GRP

**Communes** : 1. Les Déserts

## Profil altimétrique



Altitude min 1330 m Altitude max 1534 m

1 - Descendre par les pistes de ski alpin jusqu'à l'arche du Revard (départ pistes raquettes et ski de fond).

2 - Au panneau directionnel « Le tremplin », suivre la direction « Les Fermes » en empruntant le sentier d'en face en direction de la corniche (une petite halte gourmande s'impose en ce lieu magique perché entre lac et montagne).

3 - A l'alpage, continuer à gauche (délaisser le chemin sur la droite en direction de la « Féclaz par le GRP / Col du Pertuiset »).

Vous passerez successivement par les ruines du colonel et la maison forestière pour arriver au carrefour de Larcoutier. Continuer sur 100 m pour atteindre un carrefour de sentiers.

4 - Au carrefour "Teppes de Larcoutier" suivre la direction de la Féclaz (2,5 km). Arrivé au totem "Retiède - 1377 m", emprunter le sentier en gravillons sur la gauche (ne pas suivre la direction "La Cavale"). En sortie de forêt, après environ 2,5 km de marche, et arrivé au panneau "Teppe - 1356 m", continuer tout droit en dépassant le petit chalet "Teppe de Lachat". Descendre ensuite sur la route goudronneuse et suivre la direction "Le Sapey" pour atteindre la Féclaz.

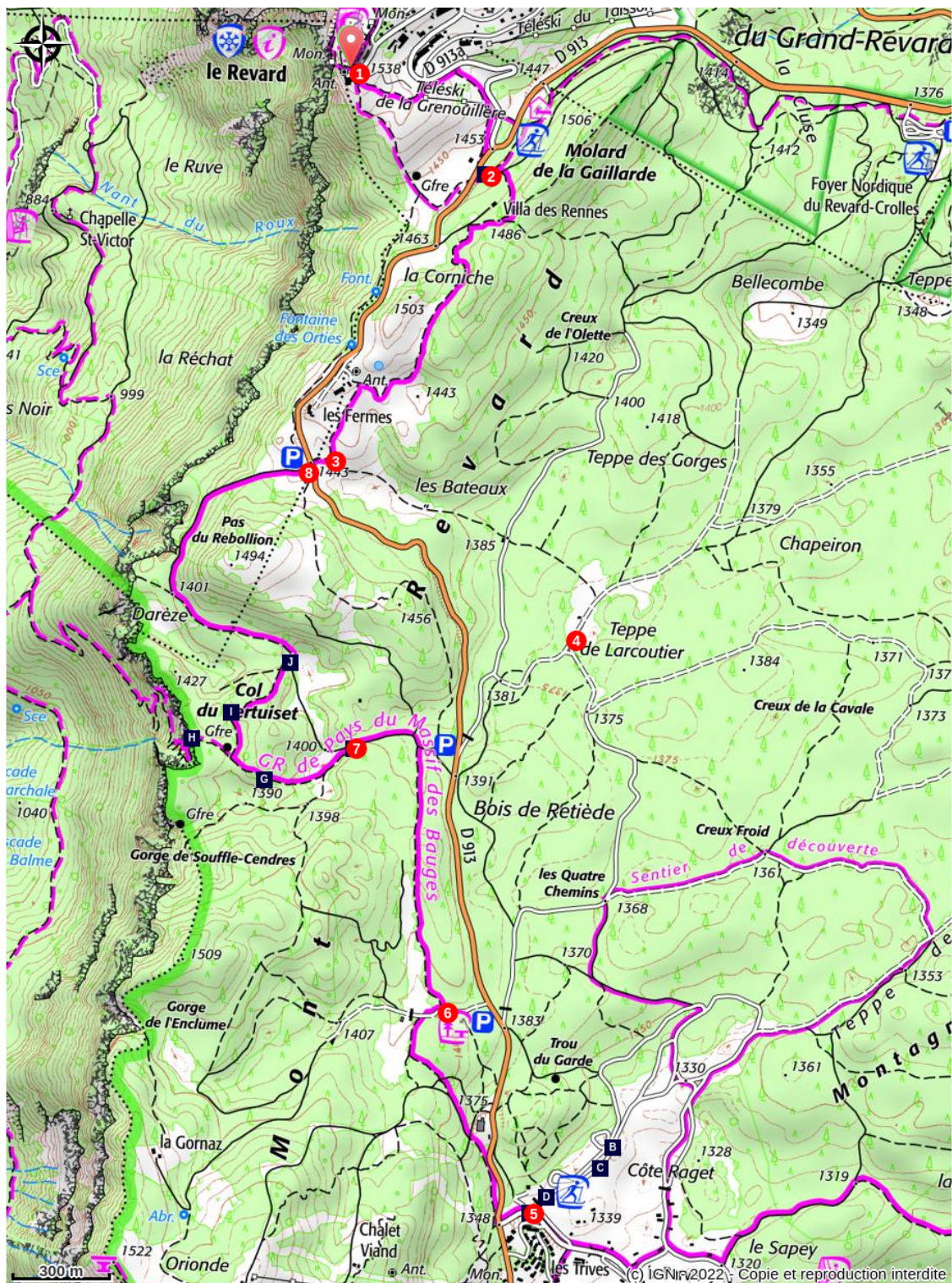
5 - Remonter la route jusqu'au prochain carrefour (D912). La piste forestière, située juste en face, vous mènera jusqu'au marais de la Féclaz.

6 - Prendre le chemin sur la gauche, suivre la direction « Les Fermes », Col du Pertuiset

7 - Au lieu-dit « Le Pertuiset », prendre le chemin à droite pour rejoindre les fermes par le Pas du Rebolion (au prochain carrefour, possibilité de rejoindre le col du Pertuiset par le chemin qui part sur la gauche : 10 min aller-retour).

8 - Au parking des fermes, traverser la route et remonter en direction des fermes du Revard. Pour revenir sur le parking de départ, au panneau « L'alpage », prendre à gauche en direction du « Revard » puis suivre le même itinéraire qu'à l'aller.

# Sur votre chemin...



- La station du Revard (A)
- Massif de Belledonne (C)
- La station de la Féclaz (E)
- La forêt de La Gornaz (G)
- Les arbres d'intérêt écologique (I)
- Le stade multiactivités / biathlon (B)
- Station Savoie Grand Revard (D)
- Le sentier d'interprétation (F)
- Le chemin muletier du Pertuiset (H)
- Piste de traîneau (J)

# Toutes les infos pratiques

## **Recommandations**

Le parcours est détaillé pour un départ du parking de la place de la Crémaillère au Revard. Possibilité de partir du parking de l'Office du Tourisme à la Féclaz

## **Comment venir ?**

### Transports

Pensez au covoiturage !

[www.baugez-vous.fr/transport/](http://www.baugez-vous.fr/transport/)

[www.lesbauges.com/itineraire-bauges.html](http://www.lesbauges.com/itineraire-bauges.html)

<http://mobilites.chambery.fr/>

### Accès routier

Depuis Aix-les-Bains, prendre la D49 puis la D913 direction Les Déserts

Depuis Chambéry, suivre la D912 puis la D913, direction Les Déserts.

Depuis la Féclaz, suivre la D913.

### Parking conseillé

Parking de la place de la crémaillère, le Revard

# Zones de sensibilité environnementale

Le long de votre itinéraire, vous allez traverser des zones de sensibilité liées à la présence d'une espèce ou d'un milieu particulier. Dans ces zones, un comportement adapté permet de contribuer à leur préservation. Pour plus d'informations détaillées, des fiches spécifiques sont accessibles pour chaque zone.

## Aigle royal

Période de sensibilité : Janvier, Février, Mars, Avril, Mai, Juin, Juillet, Août

Nidification d'un couple d'Aigle royal en cours  
Merci de RESPECTER la bulle de quiétude



### Lieux de renseignement

#### Office de tourisme d'Aix-les-Bains

Tel : 04 79 88 68 00

<https://www.aixlesbains-rivieradesalpes.com>



#### Office de Tourisme de Chambéry "Culture et patrimoine"

5 bis place du Palais de Justice, 73000  
Chambéry

[accueil.chambery@grandchamberyalpes-tourisme.com](mailto:accueil.chambery@grandchamberyalpes-tourisme.com)

Tel : 04 79 33 42 47

<http://www.chambery-tourisme.com>



#### Office de Tourisme Savoie Grand Revard - La Féclaz

Centre Station, 73230 La Féclaz

Tel : 04 79 25 80 49

<https://www.savoiegrandrevard.com/>



### Source

Parc naturel régional du Massif des Bauges

<http://www.parcdesbauges.com>

# Sur votre chemin...

---



## La station du Revard (A)

Savoie Grand Revard est une station de montagne 4 saisons. En hiver, le domaine offre des pistes de ski alpin et un des plus grands domaines nordiques de France avec 150 km de pistes. En été, le site permet de pratiquer de multiples activités comme de la randonnée ou du VTT.

Situé entre 1300 et 1500 mètres d'altitude, le domaine s'étend sur plusieurs milieux, forêts, clairières, alpages. Pour y accéder quatre portes d'entrée existent :

La Feclaz

Le Revard

Le Revard/Crolles

Saint-François-de-Sales

Crédit photo : O.Colin

---



## Le stade multiactivités / biathlon (B)

Inauguré en novembre 2014, le stade biathlon de La Feclaz a l'allure d'un équipement international. Ce stade est ouvert été comme hiver pour la pratique du biathlon. Son pas de tir, à 50 mètres avec 30 couloirs est aux normes internationales, il permet l'initiation à 10 mètres. Autour, 4,5 kilomètres de pistes enrobées permettent de pratiquer du ski à roulette et du roller au printemps, pendant l'été et à l'automne.

Crédit photo : Tifaine Briand

---



## Massif de Belledonne (C)

Le massif de Belledonne culmine à 2977 mètres. Cette chaîne montagneuse des Alpes est un massif cristallin externe. Long de 60 km et large de 10 km, ce territoire et ses reliefs accentués restent enneigés une grande partie de l'année. Belledonne reste un territoire "sauvage", notamment lié à ses reliefs mais aussi à son accessibilité complexe avec une traversée routière existante dans la longueur du massif mais non existante dans sa largeur .

Crédit photo : Tifaine Briand

---



## Station Savoie Grand Revard (D)

Savoie Grand Revard est une station de montagne 4 saisons. En hiver, le domaine offre des pistes de ski alpin et un des plus grands domaines nordiques de France. En été, le site permet de pratiquer de multiples activités comme de la randonnée ou du VTT. Entre 1300 et 1500 mètres d'altitude le domaine s'étend sur plusieurs milieux, forêts, clairières, alpages. Pour y accéder quatre portes d'entrée existent :

- La Feclaz
- Le Revard
- Le Revard/Crolles
- Saint-François-de-Sales

Crédit photo : Savoie Grand Revard



## La station de la Féclaz (E)

La station de la Féclaz, au pied du Nivolet, non loin des agglomérations de Grand Chambéry et Grand Lac, constitue l'une des trois portes du plateau de Savoie Grand Revard. L'un des tous premiers téléskis des Alpes fut construit au Sire à la Féclaz. Savoie Grand Revard dispose d'une offre de ski alpin familiale, déployée sur trois secteurs distincts (Plainpalais, La Féclaz-Le Sire et Le Revard). La Féclaz participe au vaste domaine de ski nordique de Savoie Grand Revard, premier site français. Un nouveau stade de biathlon y fut inauguré en 2014. Les activités estivales sont également variées : centre équestre, parc aventure, VTT de descente ou enduro au milieu des forêts de sapins, beaux points de vue sur le lac du Bourget et nombreux sentiers de randonnée de tous niveaux de difficulté.

Crédit photo : © Savoie Grand Revard



## Le sentier d'interprétation (F)

La forêt de La Gornaz est un véritable espace partagé ! Traîneaux à chiens, exploitation forestière, pastoralisme, randonnée, chasse... De multiples activités sont présentes. Pour mieux les connaître et comprendre leur fonctionnement, un sentier d'interprétation a été réalisé, à travers un partenariat entre Sandra Ferrari, la propriétaire des lieux, et le Parc Naturel Régional du Massif des Bauges.

Crédit photo : PNRMB



## La forêt de La Gornaz (G)

Ancien site d'alpage, la forêt de La Gornaz est aujourd'hui une forêt composée principalement d'épicéas. Les anciens propriétaires ont en effet replanté cette essence pour les besoins en charbon du XXe siècle. Avec l'évolution "libre" de la forêt, ils ne sont cependant pas les seuls arbres présents aujourd'hui et beaucoup d'autres essences, notamment de feuillus, peuvent être observés le long des sentiers.

Crédit photo : PNRMB



## Le chemin muletier du Pertuiset (H)

Le chemin muletier du Pertuiset, fut la seule voie d'accès au plateau du Revard avant la construction du chemin de fer. Remis en état par la section Aixoise du club alpin français en 1976, il fut pendant longtemps le seul lien entre la ville thermale d'Aix-les-Bains et le Revard, contribuant ainsi au développement du climatisme.

Ce sentier reste praticable aujourd'hui et permet de se rendre au col du Pertuiset.

Crédit photo : F.Fouger



## Les arbres d'intérêt écologique (I)

Tout au long du sentier, observez ces immeubles de grandes hauteurs en bois local ! La gestion de la forêt mise en place permet de conserver les plus remarquables de ces arbres, marqués au corps par un triangle de peinture. Morts, au sol ou sur pied, ils n'en restent pas moins indispensables dans la vie d'une forêt. Ils sont à la fois un habitat et une source de nourriture pour de nombreux insectes et animaux, comme les chauves-souris. En se dégradant, ils nourrissent également le sol et participent à la régénération de la forêt.

Crédit photo : PNRMB



## Piste de traîneau (J)

La forêt de La Gornaz est traversée par de nombreuses pistes dédiées à la pratique du traîneau à chiens, été comme hiver. Il s'agit en effet de l'activité professionnelle de la propriétaire, Sandra Ferrari. Certaines de ces pistes ont des tronçons communs avec les sentiers piétons et raquettes, mais d'autres sont strictement réservées aux traîneaux. Une signalétique directionnelle est en place pour que promeneurs et mushers puissent se partager l'espace.

Crédit photo : Mikia.org