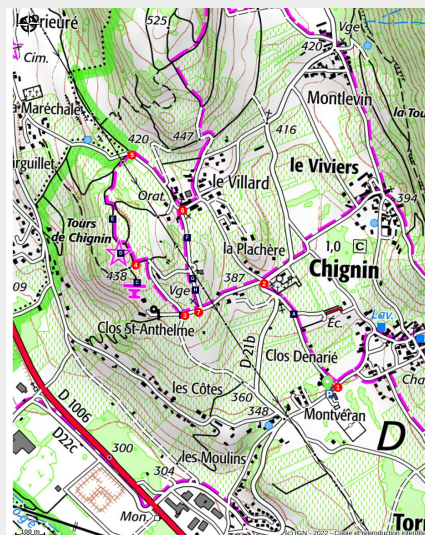


La Grappe d'Or - Jeu de piste

Secteur Coeur de Savoie - Chignin



La légende de la Grappe d'or (OT coeur de Savoie)



Partez à la découverte de la légende la Grappe d'Or au travers d'un jeu de piste familiale en plein cœur des vignobles de Chignin.

A Chignin, une légende mentionne l'existence d'une puissante amulette, connue sous le nom de "La grappe d'or". Elle protégerait les vignobles du village. Aidé de Victor, le gardien de la Grappe d'or, retrouve là pour faire toute la lumière sur cette histoire !

Infos pratiques

Pratique : Sentier de découverte

Durée : 2 h 30

Longueur : 3.3 km

Dénivelé positif : 94 m

Difficulté : Très facile

Type : Boucle

Thèmes : Agriculture et produit, Histoire et culture

Accessibilité : Joelette, Poussette

Itinéraire

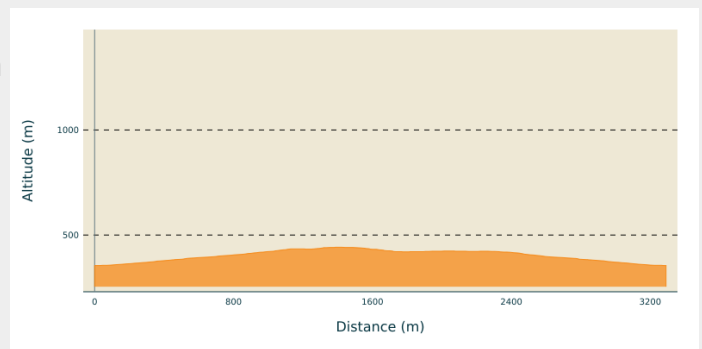
Départ : Parking du Clos Dénarié, Chignin

Arrivée : Parking du Clos Dénarié, Chignin

Balisage : — PR

Communes : 1. Chignin

Profil altimétrique



Altitude min 354 m Altitude max 442 m

Suivre le balisage « La grappe d'or » - flèche verte

1 - Depuis le parking, prendre à gauche en direction de l'Eglise de Chignin - La Grappe d'or (0h10)

2 - Arrivé à la place de l'Eglise, suivre la direction de Saint Anthelme sur votre gauche.

3 - Poursuivre sur le sentier à droite qui monte entre les vignes.

4 - A la Tour de la place, revenir sur vos pas et prendre le sentier en gravier qui part sur votre gauche

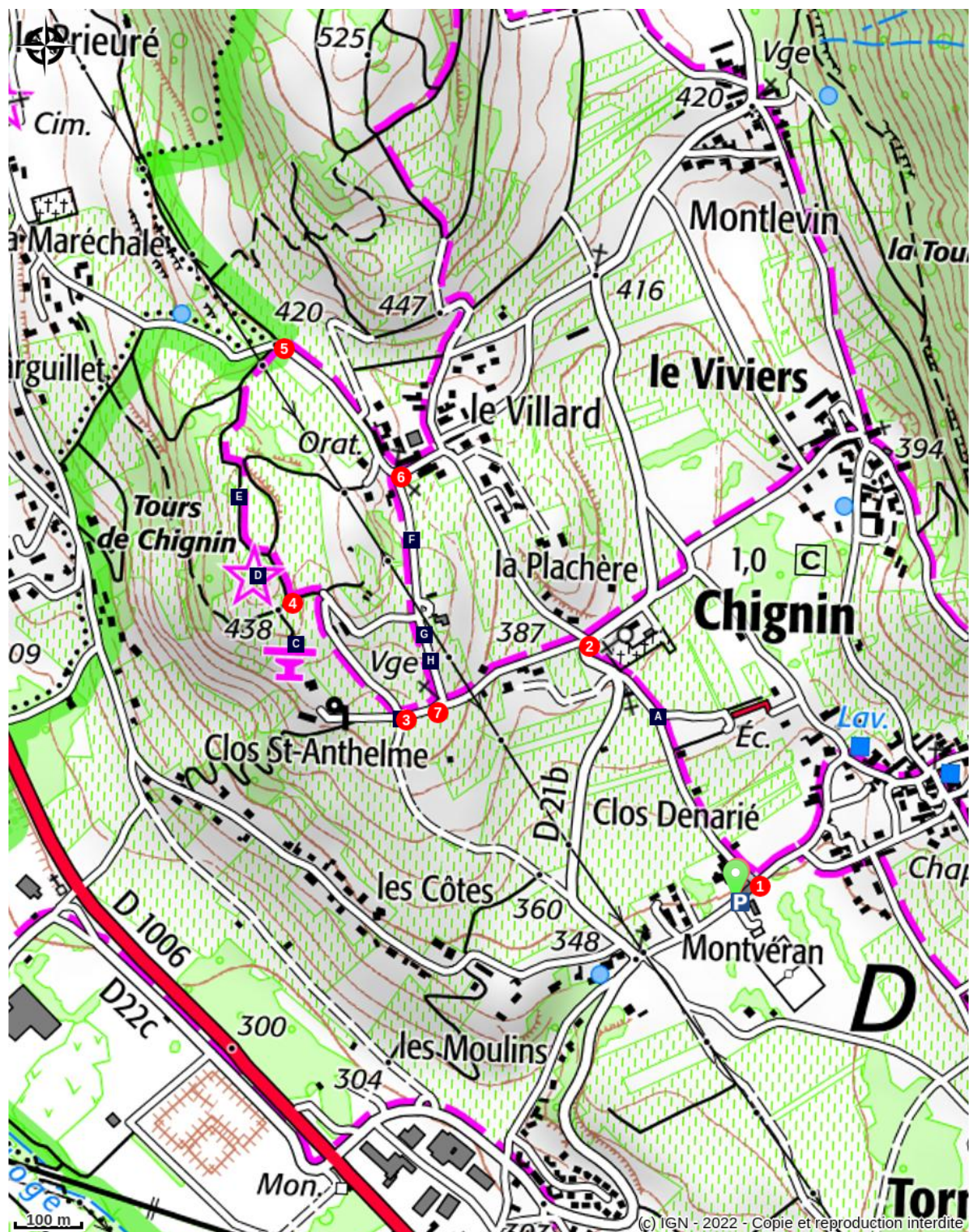
5 - Le sentier passe devant la Tour de la Boichère puis du château de Bourdeau.

Arrivé sur la route, continuer en direction du village « Le villard »

6 - Au four à pain, quitter le village par la route qui part sur la droite (Chemin de la Tour de Montagny). La suivre jusqu'au carrefour de St Anthelme

7 - Au carrefour, reprendre la direction de l'église. Le retour se fait par le même chemin qu'à l'aller.

Sur votre chemin...



Le roc de Torméry (A)
Tour de la place (C)
Château de Bourdeau - (E)
La tour de Montagny (G)

Tour de Saint-Anthelme * (B)
Tour de la Boichère (D)
Les vignes (F)
La grappe d'or (H)

Toutes les infos pratiques

Recommandations

Jeu nécessitant le livret de jeu à imprimer ou à retirer au office du tourisme de Montmélian, La Rochette, Saint-Pierre d'Albigny(Prix de 3 euros). Disponible sur smartphone.

<http://tourisme.coeurdesavoie.fr/noesit/!/fiche/la-grappe-d-or-744300/>

Comment venir ?

Transports

Pensez au covoiturage : <https://movici.auvergnerhonealpes.fr/>

..et aux transports en commun :

<https://www.chamberymontagnes.com/destination-chambery-montagnes/coeur-des-bauges/>

<https://www.baugez-vous.fr/transport>

Accès routier

Depuis Chambéry, prendre l'A43, puis la sortie 21 à destination de Chignin
Depuis Aix Les Bains, prendre la N201, puis prendre l'autoroute A43, sorti 21.
Depuis Montmélian, Suivre D201 et D1006 en direction de Chignin

Parking conseillé

Parking du Clos Dénarié, Chignin

Accessibilité



Joelette



Poussette

i Lieux de renseignement

Office de Tourisme Coeur de Savoie - Montmélian

46 rue Docteur Veyrat, 73800

Montmélian

Tel : 04 79 84 42 23

<http://tourisme.coeurdesavoie.fr/>



Source

Parc naturel régional du Massif des Bauges

<http://www.parcdesbauges.com>

Sur votre chemin...




Le roc de Torméry (A)

Au loin est visible le roc de Torméry. Ce rocher, composé de roche calcaire, très friable, s'est séparé du reste de la montagne en 1903. L'énorme bloc de 8000 m³ risquait de venir s'effondrer sur le village.

Pour éviter cela, des mesures de protections furent prises : Détruire les parties les plus friables et construire un mur de soutènement.

Crédit photo : ocoli



Tour de Saint-Anthelme * (B)

C'est ici que naquit Saint Anthelme, l'ancêtre de Victor et c'est ici que ce dernier lui à donner la grappe d'or. Elle aurait le pouvoir de préserver la richesse du vignoble de Chignin. Trouve les codes et relevé les défis lancé par Victor ! Ouvre l'œil ...

Crédit photo : OT cœur de Savoie



Tour de la place (C)

Ici se trouvait autrefois un grand château détruit lors d'affrontements entre les alliées du Duc de Savoie et les troupes françaises. Certains pensent que ces combats étaient menés dans le but de conquérir des terres. Mais la réalité est tout autre ... Relève le défi pour connaître la véritable raison des affrontements !

Crédit photo : ocoli



Tour de la Boichère (D)

Voilà encore un grand château qui a disparu. Il y en avait beaucoup à l'époque, concentré au milieu des vignes. Leurs nombres restent une énigme pour les historiens, en revanche, Victor a peut-être une idée ...

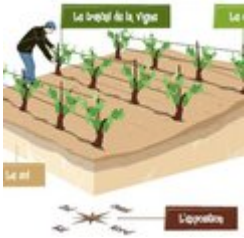
Crédit photo : ocoli



Château de Bourdeau - (E)

Une voie romaine passait juste à côté de ces tours. Elle était empruntée par des commerçants et les armées. Des pièces ont d'ailleurs été retrouvées ... Ouvre l'œil, tu en verras peut-être aussi !

Crédit photo : ocoli



Les vignes (F)

Sache que le pouvoir de la Grappe d'or ne suffit pas à produire de beaux fruits et à fabriquer du bon vin. En effet, il faut également un bon terroir et un bon savoir-faire. A Chignin, tout est réuni pour avoir une bonne récolte : Un sol calcaire, une bonne exposition au soleil, des cépages résistants et des vignerons compétents.

Ces vignobles font la réputation de Chignin tant pour la qualité du vin que pour les paysages. Pour ce défi, essayez de reconnaître des différentes variétés de vignes !

Crédit photo : OT cœur de Savoie



La tour de Montagny (G)

En regardant au loin, se détache deux tours : la tour de Montagny et la tour Ronde. Elles sont faites de calcaire, roche très friable, qui compose également le Roc de Torméry. Il y a eu souvent des problèmes d'éboulements, le rocher a même failli s'écraser sur le village ! Heureusement que la grappe d'or était là !

Crédit photo : ocoli



La grappe d'or (H)

Une fois les 6 défis relevés, note les réponses données et regarde sur la carte la case correspondant au code de la Grappe d'or. Une fois sur place, trouve la plaque et la grappe d'or !

Bien jouer !

Crédit photo : ocoli