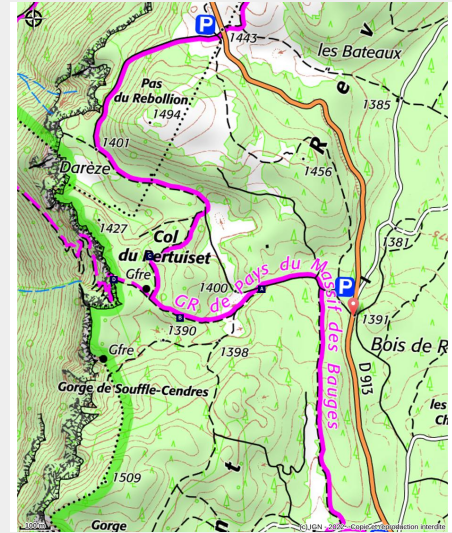


Sentier de la Gornaz

Secteur Grand Chambéry - Les Déserts



Forêt de la Gornaz (PNRMB)



Un sentier ombragé à la découverte de la multifonctionnalité d'une forêt privé

La forêt de La Gornaz est un domaine privé qui a appartenu à une même famille depuis le XVII^e siècle. Anciennement partie intégrante de la grande forêt du Revard, son histoire est marquée par la résistance lors de la Seconde Guerre Mondiale, mais également par de nombreuses légendes comme celle de la Grotte au fée. Racheté en 2016 par Sandra Ferrari, cet espace est aujourd'hui riche de multiples activités, dont le mushing (traîneau à chiens), son activité professionnelle. Partez à la découverte de cet espace en partage !

Infos pratiques

Pratique : Sentier de découverte

Durée : 1 h

Longueur : 2.9 km

Dénivelé positif : 56 m

Difficulté : Très facile

Type : Aller-retour

Thèmes : Faune, Forêt

Itinéraire

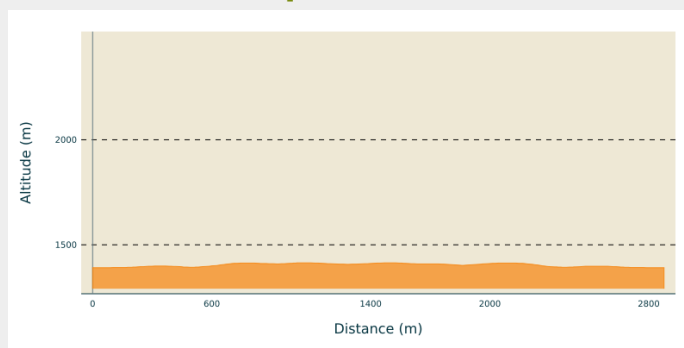
Départ : Parking du Parc Aventure Forestier 'Le Pertuiset', La Féclaz

Arrivée : Parking du Parc Aventure Forestier 'Le Pertuiset', La Féclaz

Balisage :  GRP

Communes : 1. Les Déserts

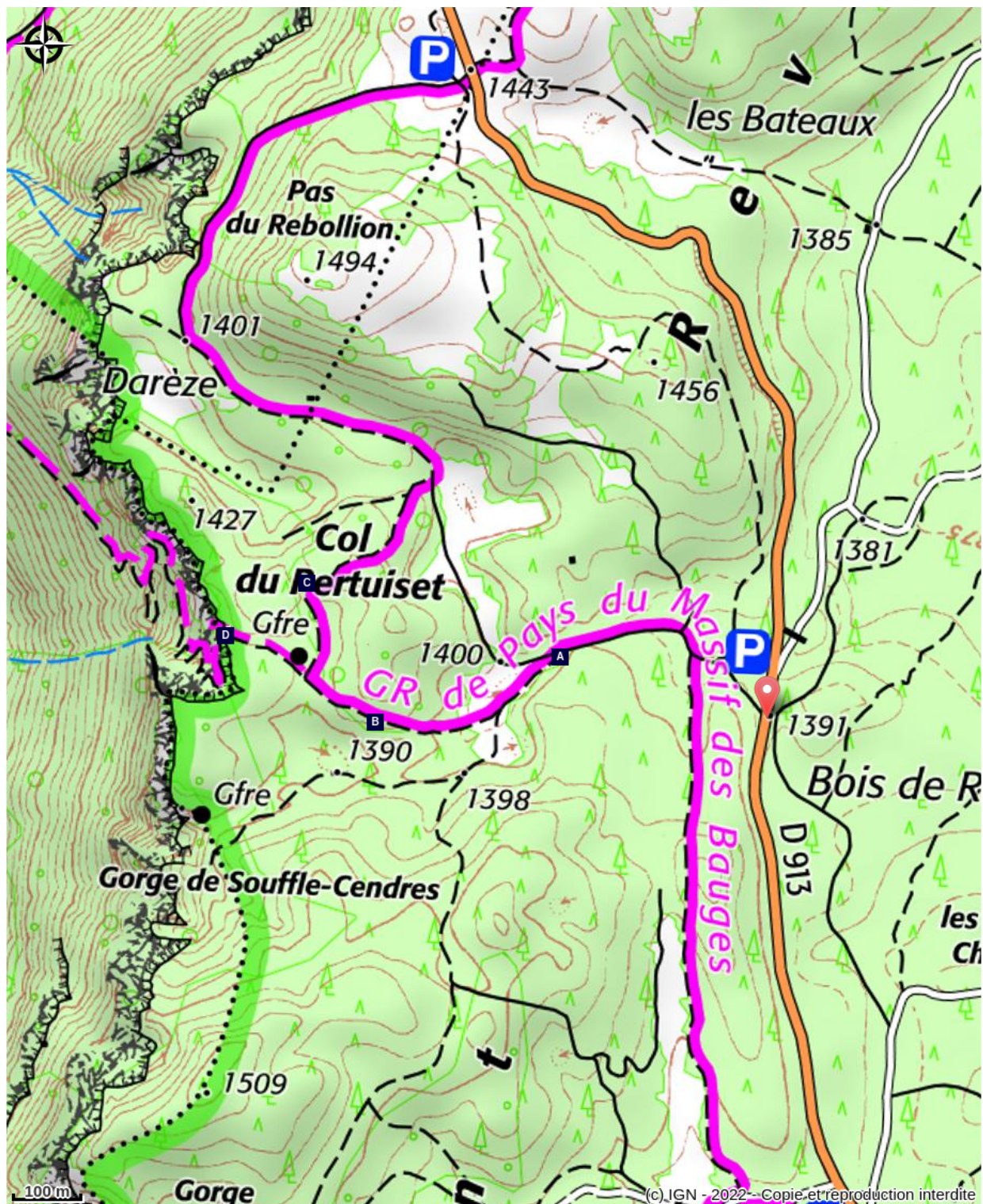
Profil altimétrique



Altitude min 1391 m Altitude max 1414 m

Depuis le parking, rejoindre le Parc Aventure Forestier, et poursuivre par le sentier GRP pour l'ensemble de la promenade. L'entrée de la propriété est signalée par un totem. Le sentier emprunte alors les pistes de traineaux sur une centaine de mètres (attention au respect de la piste) avant qu'une intersection signalée par un totem directionnel permette de continuer sur un chemin exclusivement piéton. Au bout de 600m, au gouffre du Pertuiset, une intersection permet par un court aller-retour de rejoindre le point de vue du Col du Pertuiset au-dessus du lac du Bourget. Reprendre ensuite le tracé du GRP pour continuer jusqu'à la limite de propriété. Le retour s'effectue par le même chemin.

Sur votre chemin...



- 🌲 Le sentier d'interprétation (A)
- 🌲 Les arbres d'intérêt écologique (C)

- 🌲 La forêt de La Gornaz (B)
- 🐎 Le chemin muletier du Pertuiset (D)

Toutes les infos pratiques

Recommandations

N'empruntez pas les itinéraires de Musching (Chien de traineau)
Respectez la faune sauvage en ne pénétrant pas dans les zones de tranquillités situées près des falaises.

Les activités cohabitent les unes avec les autres : promenade, pastoralisme, chasse...

Merci de rester sur les chemins balisés.

Comment venir ?

Transports

Pensez au covoiturage : <https://movici.auvergnerhonealpes.fr/>

..et aux transports en commun :

<https://www.chamberymontagnes.com/destination-chambery-montagnes/coeur-des-bauges/>

<https://www.baugez-vous.fr/transport>

Accès routier

Depuis La Féclaz, prendre la direction du Revard, le parking se situe sur la gauche à 2km.

Parking conseillé

Parking du Parc Aventure Forestier 'Le Pertuiset', La Féclaz

Lieux de renseignement

Office de Tourisme de Chambéry "Culture et patrimoine"

5 bis place du Palais de Justice, 73000
Chambéry

accueil.chambery@grandchamberyalpes-
tourisme.com

Tel : 04 79 33 42 47

<http://www.chambery-tourisme.com>



Office de Tourisme Savoie Grand Revard - La Féclaz

Centre Station, 73230 La Féclaz

Tel : 04 79 25 80 49

<https://www.savoiegrandrevard.com/>



Source

Parc naturel régional du Massif des Bauges

<http://www.parcdesbauges.com>

Sur votre chemin...



Le sentier d'interprétation (A)

La forêt de La Gornaz est un véritable espace partagé ! Traîneaux à chiens, exploitation forestière, pastoralisme, randonnée, chasse... De multiples activités sont présentes. Pour mieux les connaître et comprendre leur fonctionnement, un sentier d'interprétation a été réalisé, à travers un partenariat entre Sandra Ferrari, la propriétaire des lieux, et le Parc Naturel Régional du Massif des Bauges.

Crédit photo : PNRMB



La forêt de La Gornaz (B)

Ancien site d'alpage, la forêt de La Gornaz est aujourd'hui une forêt composée principalement d'épicéas. Les anciens propriétaires ont en effet replanté cette essence pour les besoins en charbon du XXe siècle. Avec l'évolution "libre" de la forêt, ils ne sont cependant pas les seuls arbres présents aujourd'hui et beaucoup d'autres essences, notamment de feuillus, peuvent être observés le long des sentiers.

Crédit photo : PNRMB



Les arbres d'intérêt écologique (C)

Tout au long du sentier, observez ces immeubles de grandes hauteurs en bois local ! La gestion de la forêt mise en place permet de conserver les plus remarquables de ces arbres, marqués au corps par un triangle de peinture. Morts, au sol ou sur pied, ils n'en restent pas moins indispensables dans la vie d'une forêt. Ils sont à la fois un habitat et une source de nourriture pour de nombreux insectes et animaux, comme les chauves-souris. En se dégradant, ils nourrissent également le sol et participent à la régénération de la forêt.

Crédit photo : PNRMB



Le chemin muletier du Pertuiset (D)

Le chemin muletier du Pertuiset, fut la seule voie d'accès au plateau du Revard avant la construction du chemin de fer. Remis en état par la section Aixoise du club alpin français en 1976, il fut pendant longtemps le seul lien entre la ville thermale d'Aix-les-Bains et le Revard, contribuant ainsi au développement du climatisme.

Ce sentier reste praticable aujourd'hui et permet de se rendre au col du Pertuiset.

Crédit photo : F.Fouger