# Via ferrata - la Doria : Doriaz

Secteur Grand Chambéry - Les Déserts

Falaise via ferrata (tbria)

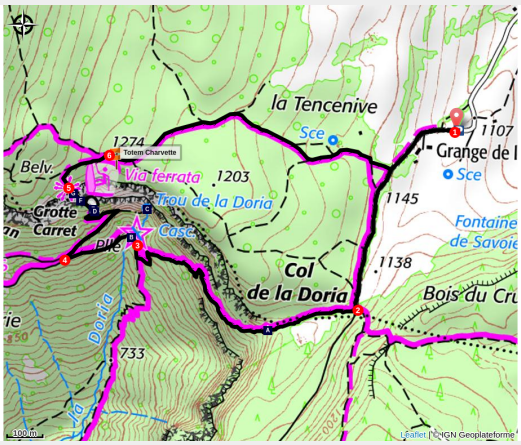


*Amis via ferratistes, venez découvrir deux belles via ferrata aériennes. Elles offrent une vue sur Chambéry, le massif de la Chartreuse et de Belledonne.*

**Grotte à Carret :**

Parcours Rouge, Réservé aux pratiquants expérimentés, cet itinéraire fait appel à vos qualités de grimpeur avec des passages vertigineux

**Les P'tchis :**

Le parcours Bleu, avec une variante en vert. Cet itinéraire propose une succession de passages aériens mais pas trop athlétiques.

## Infos pratiques

Pratique : Activités verticales

Durée : 4 h

Longueur : 3.8 km

Dénivelé positif : 324 m

Difficulté : ED+ D+

Type : Via ferrata

Thèmes : Faune, Flore, Géologie

# Itinéraire

**Départ** : Parking de la Doriaz, Les Deserts
**Arrivée** : Parking de la Doriaz, Les Deserts
**Communes** : 1. Les Déserts
2. Saint-Jean-d'Arvey

## Profil altimétrique

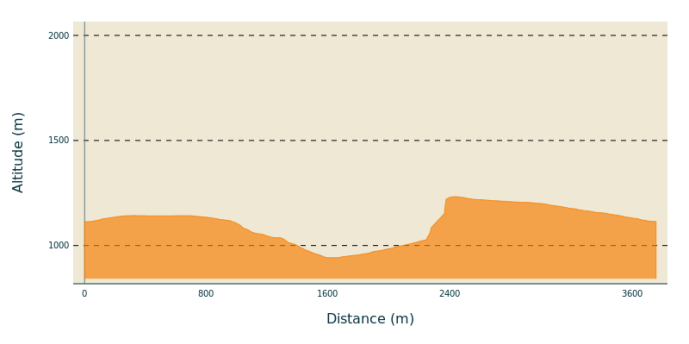


Altitude min 942 m  Altitude max 1233 m

1- Parking de la Doriaz, Prendre la Direction Via Ferrata Jules Carret ou col de la Doriaz.
2- Au panneau du col de la Doriaz prendre la direction de la Via Ferrata Jules Carret.
3- A la passerelle de la Doria, prendre la direction Croix du Nivolet.
4- Au panneau directionnel "Carret" prendre direction "via ferrata Jules Carret". Au panneau le "Pierrier" prendre la direction de la via choisie. Le départ de la Via ferrata, "la Grotte à Carret" se fait dans la grotte.
5- Sortie de la via ferrata au rocher de Charvettan, rejoindre le sentier au niveau du panneau Charvanette
6- Au panneau Charvanette, prendre la direction Parking de la Doriaz et suivre ces indications jusqu'au parking.

Cotation P'tchis : D+
Cotation Grotte à Carret : ED+

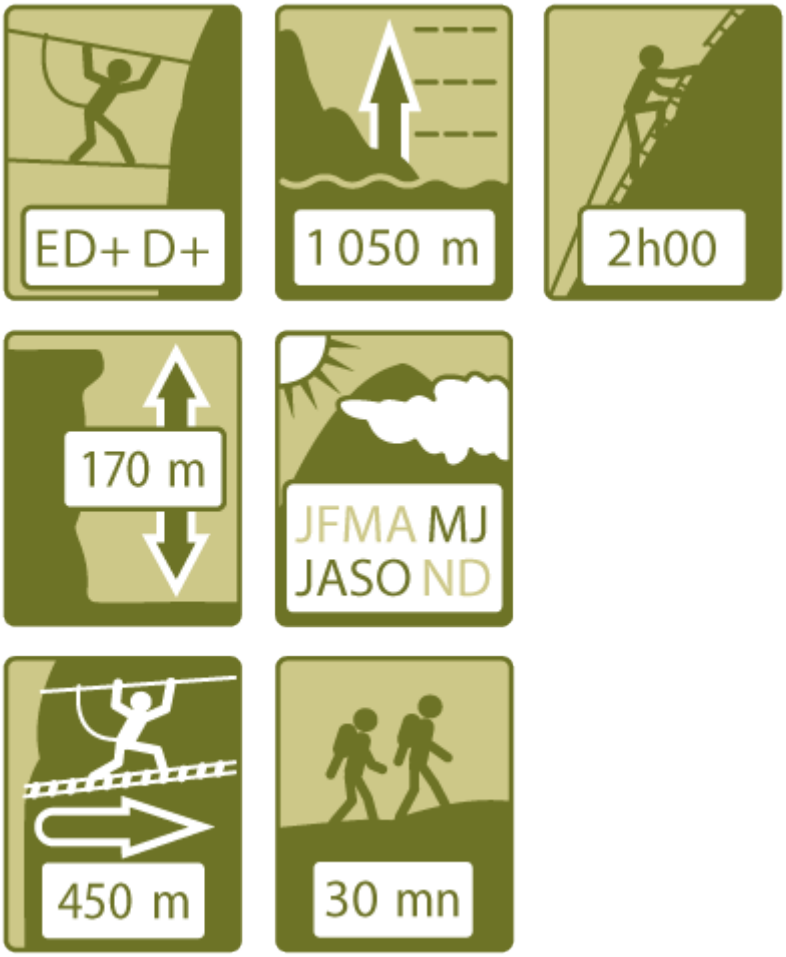
ED+ D+
1 050 m
2h00
170 m
JFMA MJ
JASO ND
450 m
30 mn

# Sur votre chemin…

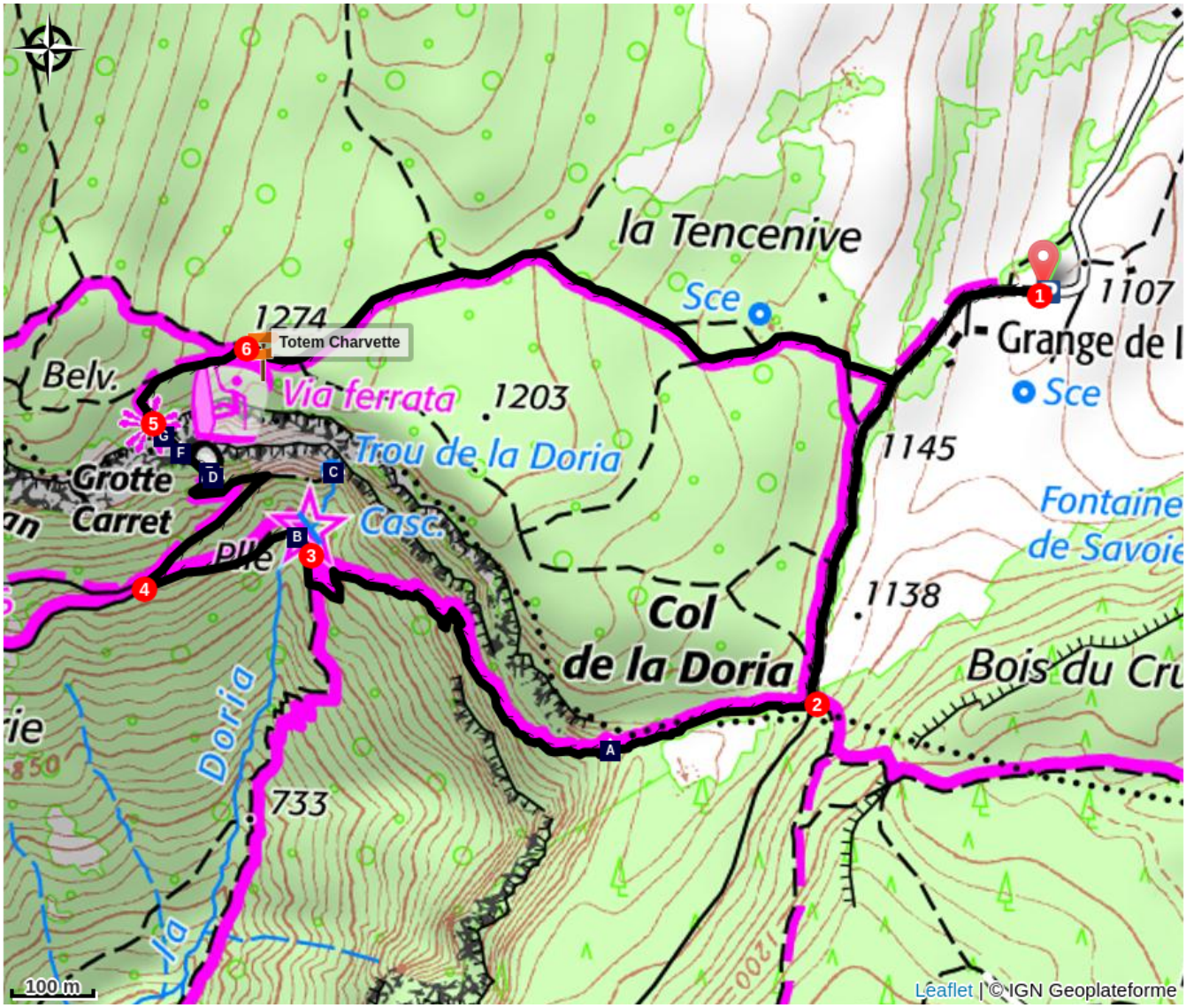


Calament à grandes fleurs (A)
Cascade supérieure de la Doria (B)
Trou de la Doria (C)
Grotte à Carret (D)
Maison à Carret (E)
La Potentille Caulescente (F)
La Doradille Asplénuim Ruta-Muraria (G)

# Toutes les infos pratiques

### ⚠ Recommandations

L'accès aux via ferrata est interdit aux personnes non expérimentées.

Avant de s'engager dans une via ferrata, il est indispensable de posséder le matériel spécifique à cette pratique, de connaître parfaitement son utilisation et les techniques de progression. En via ferrata les chocs consécutifs à une chute peuvent être extrêmement violents. L'utilisation de la longe à absorbeur et d'une corde est donc indispensable.
Si vous êtes débutant, faites vous accompagner par des professionnels.

- Respecter le sens de l'itinéraire
- Ne pas s'engager dans la via ferrata par mauvais temps
- Respecter le site et son environnement
- L'assurage en cordée est vivement recommandé en particulier pour les enfants, technique classique de progression avec un premier de cordée dans les broches et plus de l'utilisation des longes
- Assurance en autonomie (mousquetonnage permanent du câble et des échelons, 1 seule personne entre 2 ancrages.)

La falaise est un abrupt rocheux vertical ou à pente forte visible sur une certaine longueur. A cet habitat sont associés généralement une corniche (saillie naturelle surplombant un escarpement) et des éboulis en pied de falaise (ensemble de fragments rocheux déplacés par gravité, et donnant des nappes ou des talus d'éboulis). Les conditions extrêmes de verticalité, les aléas d'une exposition à l'ombre ou au soleil et les écarts thermiques qui en résultent, l'absence ou la minceur de la couche de sol font des falaises un milieu naturel très particulier pour la flore et la faune. Il est essentiel de préserver les espèces en évitant le dérangement visuel, la destruction du milieu, le bruit et dérangements, l'érosion et piétinement, l'arrachage et la cueillette ainsi que les déchets. Il convient au pratiquant de respecter également les milieux traversés pour se rendre au site de pratique (sentiers, prairies, forêt ...)

### Comment venir ?

Transports

Baugez-vous : http://www.baugez-vous.fr/

Mov'ici : https://movici.auvergnerhonealpes.fr/

Chambéry Mobilité : http://mobilites.chambery.fr/1999-le-covoiturage-spontane.htm

## Accès routier

De Chambéry, monter à Saint-Jean-d'Arvey par la D912 direction "Massif des Bauges". Se rendre au parking de la Doriaz depuis Les Déserts (la combe chef-lieu )(D912 puis D 206a)

## Parking conseillé

Parking de la Doriaz, Les Deserts

# Zones de sensibilité environnementale

Le long de votre itinéraire, vous allez traverser des zones de sensibilité liées à la présence d’une espèce ou d’un milieu particulier. Dans ces zones, un comportement adapté permet de contribuer à leur préservation. Pour plus d’informations détaillées, des fiches spécifiques sont accessibles pour chaque zone.

**Faucon crécerelle**

Période de sensibilité : Mars, Avril, Mai, Juin, Juillet

Contact : LPO AuRA DT Savoie : savoie@lpo.fr
PNR Massif des Bauges : r.cousin@parcdesbauges.com

Un couple de Faucon crécerelle niche au niveau du "trottoir à Jules", cet itinéraire de réchappe permettant de relier la via Ferrata facile "La P'tchi" depuis la via difficile de la Grotte à Carret, est temporairement fermé pendant la période de nidification. Les deux itinéraires classiques des via peuvent être parcourus sans incidence. Merci de bien veiller à vous engager en pleine conscience de votre niveau et de la difficulté de la via pour éviter le secteur où niche le couple de faucons.

## Source

Parc naturel régional du Massif des Bauges

http://www.parcdesbauges.com

# Sur votre chemin...

## Calament à grandes fleurs (A)

On l’appelle aussi ”Thé de l’Aubrac” car on la rencontre principalement dans le Massif Central, mais on peut la voir également dans nos montagnes entre 700 et 2 200 m. Cette plante vivace à odeur aromatique (menthe ou citron) mesure de 25 à 35 cm. Elle fleurit de juillet à septembre avec de grandes fleurs roses

Crédit photo : Gilles Hamchart

## Cascade supérieure de la Doria (B)

La cascade supérieure de la Doria, à ne pas confondre avec la grande Cascade de la Doria, est le point d'éxurgence d'un vaste réseau souterrain qui draine le plateau de la Feclaz, jusqu'à proximité du Revard. La cascade permanente qui coule au-dessus du passage sécurisé par câble, ferait presque oublier qu'en période de crue, les eaux se précipitent depuis le trou de la Doria 30 mètres au-dessus.

Crédit photo : O.Colin

## Trou de la Doria (C)

Le trou de la Doria, peu visible du pied de la cascade, est apprécié des spéléologues. Il s'agit d'une galerie aux proportions impressionnantes qui s'enfonce sous le massif du Peney. Le réseau karstique de la Doria est connecté par des parties noyées au réseau Garde cavale. Ces deux sous-parties constituent, ensemble, l'un des plus importants réseaux souterrains du massif. L'eau continuant son travail de dissolution, s'enfonce aujourd'hui dans la masse calcaire, bloquée en dessous par des couches argileuses imperméables. Ces écoulements ne débordent par le porche d'entrée qu'en période de crues.

Ecouter ci-dessous la chronique de Radio Alto :

Crédit photo : PNRMB

## Grotte à Carret (D)

La grotte à Carret, exsurgence fossile du système de la Doria (drain abandonné lors de l'enfoncement / déplacement du réseau karstique vers le trou de la Doria) est surtout connue par son plus ardent explorateur, Jules Carret qui y organisa de longues campagnes de fouilles archéologiques. Les vastes proportions du porche d'entrée et sa bonne exposition l'encouragèrent à explorer les remplissages qui occupaient l'entrée. Après de longues années de coûteuses explorations, Jules Carret abandonna les recherches, ruiné.

Ecouter ci-dessous la chronique de Radio Alto :

Crédit photo : G.Langlois

## Maison à Carret (E)

Non loin de la grotte, une étrange construction est adossée au rocher dont il ne reste que les murs, fenêtres et balcons.
Cette drôle de maison fut entreprise par un Monsieur Carret, médecin, anthropologue, conseiller municipal de Chambéry et député de la Savoie de 1883 à 1889.
Ce passionné de sciences a acheté la grotte à la commune de Saint-Jean-d'Arvey pour y construire sa maison. Pour le transport des matériaux, il se fit aider par les habitants de Lovettaz. Cet homme, considéré comme fou, a entrepris pendant 7 ans, de 1871 à 1878, des fouilles dans la grotte. Il découvrit notamment des objets datant de la préhistoire. Ses méthodes de recherche ont fait de lui un précurseur de l'archéologie moderne. Tous ces objets ont pris place dans des vitrines aménagées dans sa maison. Il est possible de grimper jusqu'à celle-ci, du moins ce qu'il en reste. Se révèle des fenêtres un paysage imprenable et saisissant.

Crédit photo : O.Colin

## La Potentille Caulescente (F)

Potentille Caulescente, cette plante à fleurs blanches dont on repère aisément les touffes de feuilles vertes, est représentative des végétaux qui poussent sur les parois calcaires massives et ensoleillées. Profitant de la moindre anfractuosité dans le rocher, la potentille projette ses racines le plus loin possible pour se fixer, exploiter le peu d’eau, et lentement accumuler la matière organique issue de sa propre décomposition pour former un sol.

Crédit photo : Gilles Hamchart

## La Doradille Asplénuim Ruta-Muraria (G)

On l’appelle aussi la ”Rue des Murailles”, puisqu’elle affectionne aussi les fissures et joints des murs de pierre. Cette petite fougère discrète mesure de 5 à 15 cm. Très résistante, elle garde ses feuilles en hiver et fleurit de juin à octobre. On la rencontre en général en dessous de 2 000m et se développe dans les aspérités des rochers ombragés. Cette espèce, sensible à la pollution atmosphérique, pousse là où l’air est de bonne qualité.

Crédit photo : Gilles Hamchart