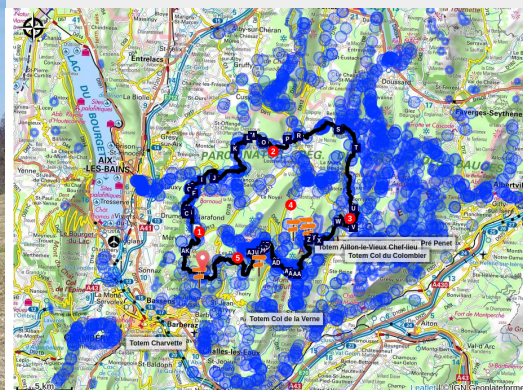


# GRP® Tour des Bauges (6 jours)

Secteur Grand Chambéry



Sur le Tour des Bauges (© J.Higel - PNRMB)



*Six jours d'itinérance au cœur du Parc naturel régional du Massif des Bauges, pour découvrir un massif de moyenne montagne préservé et contrasté !*

*Facilement accessible, cette itinérance peut être organisée au départ des gares des villes-portes du Parc, pour une randonnée sans voiture.*

## **!/ ATTENTION TRAVAUX**

*En raisons de travaux de création de piste pastorale, tronçon Golet de Doucy / Cul -du-Bois fermé du 2 juin au 25 juillet 2025.*

*> Déviation par Sous la Dent des Porte (compter 1h30 de marche en plus sur l'étape).*

## Infos pratiques

Pratique : Itinérance pédestre

Durée : 6 jours

Longueur : 87.9 km

Dénivelé positif : 4544 m

Difficulté : Intermédiaire

Type : Boucle

Thèmes : Agriculture et produit, Histoire et culture, Milieu naturel, Point de vue, Sommet et col

Des vastes forêts du plateau du Revard aux alpages et falaises des hautes-Bauges, des rives du lac d'Annecy aux ambiances méditerranéennes des coteaux dominant Chambéry, le massif des Bauges est une terre de contrastes !

Ainsi, les Bauges promettent bien des surprises aux randonneurs : découvertes géologiques spectaculaires (résurgences, grottes, gorges...), observation de la faune et de la flore, haltes au cœur des villages baujus et des fermes d'alpage. Une invitation également à déguster la fameuse « tome » des Bauges accompagnée d'un petit verre de vin de Savoie.

## Itinéraire

**Départ** : La Féclaz

**Arrivée** : La Féclaz

**Balisage** :  GR  GRP

**Communes** : 1. Les Déserts

2. Saint-Jean-d'Arvey

3. Pugny-Chatenod

4. Montcel

5. Saint-Offenge

6. Saint-François-de-Sales

7. Arith

8. Bellecombe-en-Bauges

9. Lescheraines

10. La Motte-en-Bauges

11. Doucy-en-Bauges

12. Jarsy

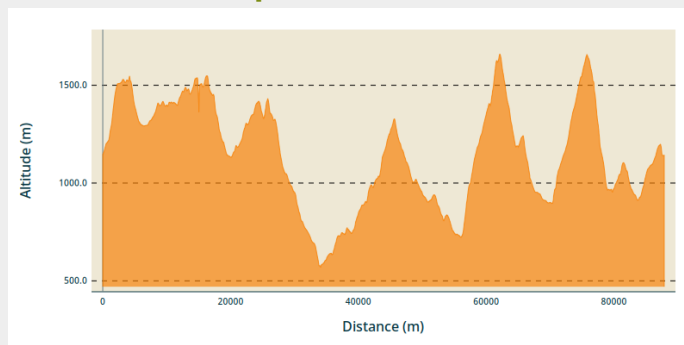
13. École

14. La Compôte

15. Aillon-le-Jeune

16. Thoiry

### Profil altimétrique



Altitude min 570 m Altitude max 1659 m

Le Tour des Bauges est décrit dans le sens horaire au départ de la Féclaz. **Mais d'autres départs sont envisageables au départ de n'importe laquelle des cinq étapes** ou depuis trois villes-portes du Parc (Chambéry, Aix-les-Bains, Annecy) toutes reliées au cœur des Bauges par des accès balisés GR®96 ou GRP®.

**1** - La première étape rejoint la station de *La Féclaz* à *Arith*, en passant au sommet du

Revard (1538 m) et de la *Tour de l'Angle Est* (1562 m).

**2** - La deuxième étape de Arith à Bellecombe franchit les gorges du Chéran au *pont de Prér rouge* (560 m).

**3** - La troisième étape mène en 4h de *Bellecombe-en-Bauges* à *Jarsy* ou *École*, en passant le *Golet de Doucy* (1329 m).

**4** - La quatrième étape conduit de *Jarsy* ou *École* à *Aillon-le-Jeune*, en effleurant les cols de *la Fullie* (1338 m) et de *la Cochette* (1694 m).

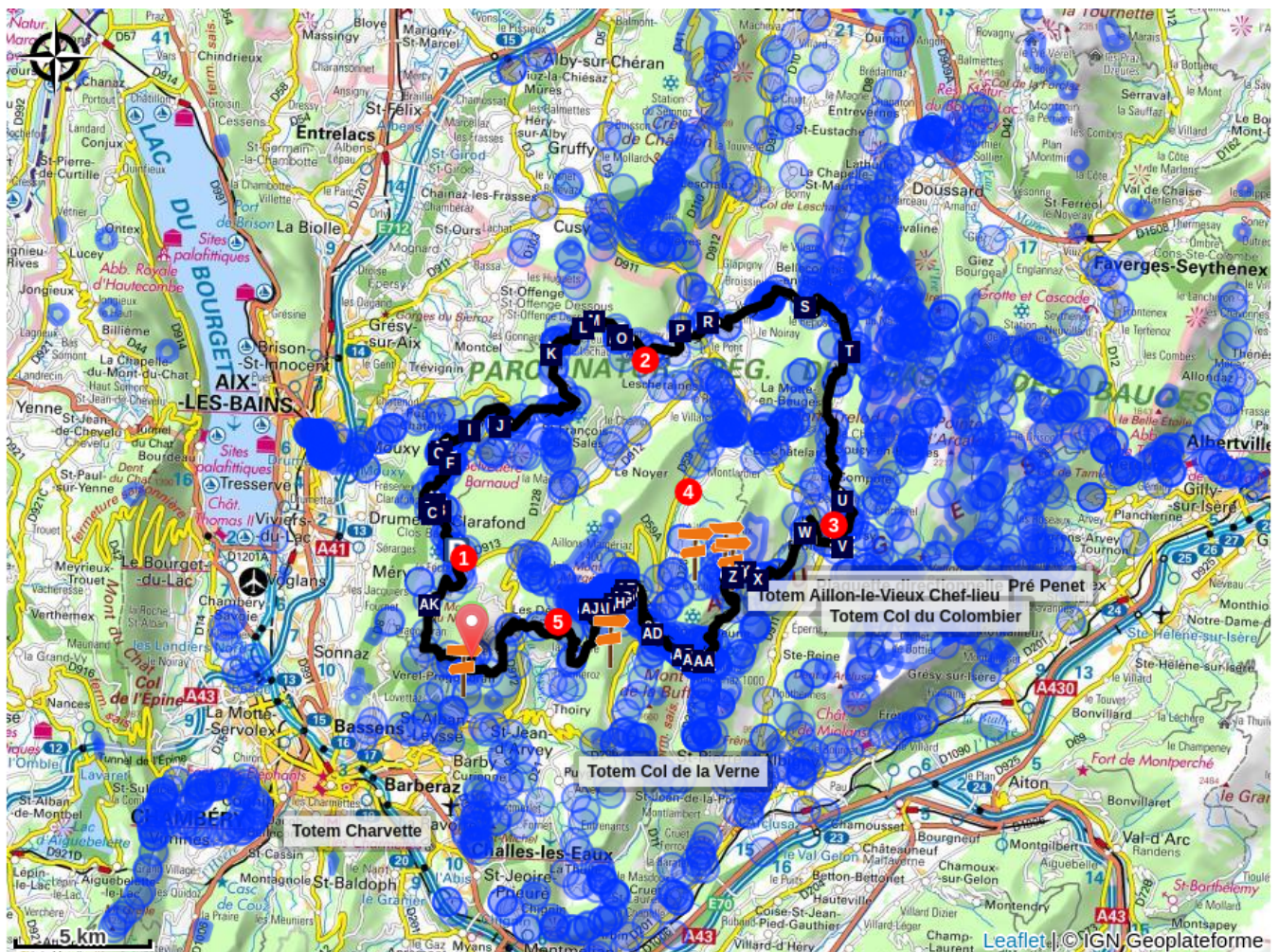
**5** - La cinquième étape rejoint *Aillon-le-Jeune* à *La Combe, les Déserts*, en passant le col de *la Verne* (1517 m).












**6** - Enfin, la sixième étape part de *La Combe, Les Déserts*, passe par la croix du Nivolet, pour finir à *La Féclaz*.

## Étapes :

1. GRP® Tour des Bauges - Étape 1 - La Féclaz / Arith  
23.8 km / 762 m D+ / 5 h
2. GRP® Tour des Bauges - Étape 2 - Arith / Bellecombe-en-Bauges  
11.1 km / 522 m D+ / 5 h
3. GRP® Tour des Bauges - Étape 3 - Bellecombe-en-Bauges / Jarsy  
11.2 km / 405 m D+ / 4 h
4. GRP® Tour des Bauges - Étape 4 - Jarsy / Aillon-le-Jeune  
16.9 km / 1025 m D+ / 5 h 30
5. GRP® Tour des Bauges - Étape 5 - Aillon-le-Jeune / La Combe, Les Déserts  
13.6 km / 922 m D+ / 5 h
6. GRP® Tour des Bauges - Étape 6 - La Combe, Les Déserts / La Féclaz  
11.7 km / 742 m D+ / 3 h 45

# Sur votre route...



-  La station de la Féclaz (A)
-  La forêt de La Gornaz (C)
-  Piste de traîneau (E)
-  Le belvédère du Revard (G)
-  La tour de l'Angle Est (I)
-  Belvédère du Col de la Cochette (K)
-  Le Mariet-Dessus (M)
-  Le sentier d'interprétation (B)
-  Les arbres d'intérêt écologique (D)
-  La station du Revard (F)
-  Les maquisards du Revard (H)
-  Chalets de la Clusaz (J)
-  Biodiversité forestière (L)
-  Le chemin du Mariet (N)

# Toutes les informations pratiques

## **Recommandations**

Suivre le balisage rouge et jaune GRP®, sauf entre le Revard (n°5 de l'étape 1), et le gîte de la Fruitière d'Artih (n°8, fin de l'étape 1) où l'itinéraire est balisé rouge et blanc car commun au GR®.

Randonnée pédestre décrite pour une pratique hors neige.

## **Comment venir ?**

### Transports

Pensez au covoiturage : <https://movici.auvergnerhonealpes.fr/>

..et aux transports en commun :

<https://rando.parcdesbauges.com/trek/9498-La-GEO-RANDO-de-la-tourbiere-des-Creusates>

### Accès routier

La Féclaz est accessible depuis Chambéry par Saint Jean d'Arvey (D912 puis D913), ou par le Revard depuis Aix-les-Bains (D913).

### Parking conseillé

La Féclaz, parking central à côté de l'Office de Tourisme

# Zones de sensibilité environnementale

Le long de votre itinéraire, vous allez traverser des zones de sensibilité liées à la présence d'une espèce ou d'un milieu particulier. Dans ces zones, un comportement adapté permet de contribuer à leur préservation. Pour plus d'informations détaillées, des fiches spécifiques sont accessibles pour chaque zone.

## Tétras lyre - hiver

Période de sensibilité : Janvier, Février, Mars, Avril, Décembre

Contact : Parc naturel régional du Massif des Bauges.

info@parcdesbauges.com

04-79-54-86-40

**Zone de refuge hivernal du Tétras-lyre.**  
À la montée restez sur l'itinéraire principal. À la descente, restez au plus proche des traces de ski existantes. Effectuez votre sortie entre 8h et 18h.



## Aigle royal

Période de sensibilité : Janvier, Février, Mars, Avril, Mai, Juin, Juillet, Août

**Nidification d'un couple d'Aigle royal en cours**

Merci de **RESPECTER** la bulle de quiétude



## Faucon crécerelle

Période de sensibilité : Mars, Avril, Mai, Juin, Juillet

Contact : LPO AuRA DT Savoie : [savoie@lpo.fr](mailto:savoie@lpo.fr)

PNR Massif des Bauges : [r.cousin@parcdesbauges.com](mailto:r.cousin@parcdesbauges.com)

Un couple de Faucon crécerelle niche au niveau du "trottoir à Jules", cet itinéraire de réchappe permettant de relier la via Ferrata facile "La P'tchi" depuis la via difficile de la Grotte à Carret, est temporairement fermé pendant la période de nidification. Les deux itinéraires classiques des via peuvent être parcourus sans incidence. Merci de bien veiller à


vous engager en pleine conscience de votre niveau et de la difficulté de la via pour éviter le secteur où niche le couple de faucons.


## Faucon pèlerin

Période de sensibilité : Février, Mars, Avril, Mai, Juin

Nidification d'un couple de Faucons Pèlerins en cours

Merci de RESPECTER la bulle de quiétude

 Fiche



## Tétras lyre - hiver

Période de sensibilité : Janvier, Février, Mars, Avril, Décembre

Contact : Parc naturel régional du Massif des Bauges.  
info@parcdesbauges.com  
04-79-54-86-40

### Zone de refuge hivernal pour le Tétralyre.

#### Colombier

*Une zone d'hivernage du Tétralyre couvre les pourtours du col de Cochette et la combe de la Bade.*

*Une zone d'hivernage du Tétralyre couvre le Versant Est du Colombier.*

- **Dans la mesure du possible nous vous conseillons d'éviter au maximum la combe nord de la Bade et de privilégier la course « Colombier ».**
- **Mont Colombier depuis la Bottière :** contournez la zone d'hivernage au nord des ruines.
- **Mont Colombier depuis le col de Cochette :** Il n'est pas possible d'éviter la zone d'hivernage, merci donc d'adopter les attitudes suivantes :
  - (depuis la Chartreuse d'Aillon) – Monter au col en suivant les traces sur la piste forestière, descendre en évitant les zones boisées,
  - (depuis la Fullie) – Traverser en amont de la forêt, descendre par le même chemin,
  - Après le col, restez sur la piste pour rejoindre le Chalet de Rossane,
  - Ne redescendez pas en rejoignant directement le col depuis le sommet (arête sud).

**En cas de descente versant Est, évitez les zones de lisière et ayez une trajectoire la**

plus rectiligne possible pour limiter la zone marquée par votre passage. Empruntez les traces existantes.

**Partout ailleurs conservez l'attitude « Be Part of the Mountain », en évitant particulièrement les lisières et les surfaces moins enneigées, ressources de nourriture pour la faune sauvage.**

[www.bepartofthemountain.org/fr/](http://www.bepartofthemountain.org/fr/)

[www.parcdesbauges.com/fr/bpm](http://www.parcdesbauges.com/fr/bpm)

Télécharger la carte ici : [http://www.parcdesbauges.com/images/contenus/pages\\_seules/RCP/carto\\_2018/colombier\\_2018.pdf](http://www.parcdesbauges.com/images/contenus/pages_seules/RCP/carto_2018/colombier_2018.pdf)

### Lieux de renseignement

**Office de tourisme Chambéry Montagnes  
- Accueil d' Aillons-Margériaz**  
Chef-Lieu, 73340 Aillon-le-Jeune  
Tel : 04 79 54 63 65  
<https://www.lesaillons.com>



**Office de tourisme Chambéry Montagnes  
- Accueil de La Féclaz**  
Centre Station, 73230 La Féclaz  
Tel : 04 79 25 80 49  
<https://www.savoiegrandrevard.com/>



**Office de tourisme Chambéry Montagnes  
- Accueil du Châtelard**  
Avenue Denis Therme, 73630 Le Châtelard  
Tel : 04 79 54 84 28  
<http://www.chamberymontagnes.com>



### Source

Parc naturel régional du Massif des Bauges  
<http://www.parcdesbauges.com>

# Sur votre route...

---



## La station de la Féclaz (A)

La station de la Féclaz, au pied du Nivolet, non loin des agglomérations de Grand Chambéry et Grand Lac, constitue l'une des trois portes du plateau de Savoie Grand Revard. L'un des tous premiers téléskis des Alpes fut construit au Sire à la Féclaz. Savoie Grand Revard dispose d'une offre de ski alpin familiale, déployée sur trois secteurs distincts (Plainpalais, La Féclaz-Le Sire et Le Revard). La Féclaz participe au vaste domaine de ski nordique de Savoie Grand Revard, premier site français. Un nouveau stade de biathlon y fut inauguré en 2014. Les activités estivales sont également variées : centre équestre, parc aventure, VTT de descente ou enduro au milieu des forêts de sapins, beaux points de vue sur le lac du Bourget et nombreux sentiers de randonnée de tous niveaux de difficulté.

Crédit : © Savoie Grand Revard

---



## Le sentier d'interprétation (B)

La forêt de La Gornaz est un véritable espace partagé ! Traîneaux à chiens, exploitation forestière, pastoralisme, randonnée, chasse... De multiples activités sont présentes. Pour mieux les connaître et comprendre leur fonctionnement, un sentier d'interprétation a été réalisé, à travers un partenariat entre Sandra Ferrari, la propriétaire des lieux, et le Parc Naturel Régional du Massif des Bauges.

Crédit : PNRMB

---



## La forêt de La Gornaz (C)

Ancien site d'alpage, la forêt de La Gornaz est aujourd'hui une forêt composée principalement d'épicéas. Les anciens propriétaires ont en effet replanté cette essence pour les besoins en charbon du XXe siècle. Avec l'évolution "libre" de la forêt, ils ne sont cependant pas les seuls arbres présents aujourd'hui et beaucoup d'autres essences, notamment de feuillus, peuvent être observés le long des sentiers.

Crédit : PNRMB



## Les arbres d'intérêt écologique (D)

Tout au long du sentier, observez ces immeubles de grandes hauteurs en bois local ! La gestion de la forêt mise en place permet de conserver les plus remarquables de ces arbres, marqués au corps par un triangle de peinture. Morts, au sol ou sur pied, ils n'en restent pas moins indispensables dans la vie d'une forêt. Ils sont à la fois un habitat et une source de nourriture pour de nombreux insectes et animaux, comme les chauves-souris. En se dégradant, ils nourrissent également le sol et participent à la régénération de la forêt.

Crédit : PNRMB



## Piste de traîneau (E)

La forêt de La Gornaz est traversée par de nombreuses pistes dédiées à la pratique du traîneau à chiens, été comme hiver. Il s'agit en effet de l'activité professionnelle de la propriétaire, Sandra Ferrari. Certaines de ces pistes ont des tronçons communs avec les sentiers piétons et raquettes, mais d'autres sont strictement réservées aux traîneaux. Une signalétique directionnelle est en place pour que promeneurs et mushers puissent se partager l'espace.

Crédit : Mikia.org



## La station du Revard (F)

Savoie Grand Revard est une station de montagne 4 saisons. En hiver, le domaine offre des pistes de ski alpin et un des plus grands domaines nordiques de France avec 150 km de pistes. En été, le site permet de pratiquer de multiples activités comme de la randonnée ou du VTT.

Situé entre 1300 et 1500 mètres d'altitude, le domaine s'étend sur plusieurs milieux, forêts, clairières, alpages. Pour y accéder quatre portes d'entrée existent :

La Feclaz

Le Revard

Le Revard/Crolles

Saint-François-de-Sales

Crédit : O.Colin



## Le belvédère du Revard (G)

À 1530 m d'altitude, le belvédère panoramique du Revard, deuxième site le plus visité du département de Savoie en saison estivale, a été rénové en 2011. Il offre un panorama époustouflant sur le plus grand lac naturel de France : le lac du Bourget. Le lac occupe une dépression creusée par les glaciers dans les molasses qui séparent le Massif des Bauges des chaînons de l'Epine et de la Chambotte, ces deux derniers chaînons appartenant géologiquement à la chaîne du Jura. Le lac, initialement plus étendu et plus profond, se comble peu à peu avec les sédiments apportés notamment par la Leysse et le Sierroz.

Crédit : © O.Colin / PNRMB



## Les maquisards du Revard (H)

Le 6 juin 1944, les résistants de Chambéry et d'Aix-les-Bains membres de l'AS (Armée Secrète) et des FTPF (Francs-Tireurs et Partisans Français) rejoignent le plateau du Revard et de La Féclaz, avant de se diriger vers le vallon de Bellevaux. Une opération défensive est alors menée sur les routes d'Aix-les-Bains et de Chambéry, et dans des passages stratégiques comme le col du Pertuiset, le sentier de la Crémaillère ou encore sur le secteur du Sire et de la Doriaz. L'assaut mené par les troupes allemandes durant la nuit du 9 au 10 juin sera fatale pour les maquisards, notamment à proximité de l'ancienne ligne à crémaillère. L'invasion du plateau du Revard et de La Féclaz par les soldats allemands causera en effet la mort de 72 soldats de l'armée allemande, et de 33 français avec 20 maquisards membres de l'AS et des FTPF, ainsi que 13 bûcherons. La stèle commémorative implantée à proximité directe du belvédère du Revard rend hommage au sacrifice et au courage dont ont fait preuve ces hommes pour libérer la France du joug allemand.

Crédit : © A.Mollard / PNRMB



## 🏠 La tour de l'Angle Est (I)

Avec une altitude de 1562 mètres, la Tour de l'Angle Est est le point culminant du Revard. Ce site est inscrit en zone naturelle d'intérêt écologique, faunistique et floristique (ZNIEFF) au niveau européen. Ce sommet, situé sur les hauteurs du lac du Bourget, domine à l'ouest Aix-les-Bains et la Dent du Chat de toute sa splendeur. De l'autre côté, se laisse admirer la chaîne des Alpes, avec, par beau temps, une vue sur le Mont Blanc, le Margérian et Belledonne.

Crédit : O.Colin



## Chalets de la Clusaz (J)

Ce chalet d'alpage, composé de trois bâtiments et traversé par un chemin séduira les amateurs de fromages ! Arrêtez-vous déguster de la Tome et du Gruyère des Bauges (achat possible). Par ailleurs, il est important d'adopter les bons comportements au sein des alpages, en évitant la dégradation des exploitations et la confrontation avec les patous. Pour se faire, rester sur les sentiers balisés et respecter les indications transmises par les panneaux.

Dégustation et vente de 8h à 12h et 14h à 18h.

**Plus d'information :** <https://www.savoie-mont-blanc.com/offre/fiche/rencontre-a-l-alpage-de-la-cluse-visite-guidee/4768749>

Crédit : © O.Colin / PNRMB

---

## Belvédère du Col de la Cochette (K)

Grands paysages à 180 degrés du Jura au lac du Bourget en passant par l'Albanais.



## Biodiversité forestière (L)

Dans le massif des Bauges, notamment en forêt publique comme ici, l'ONF met en place une gestion forestière qui souhaite rimer avec biodiversité. La forêt est gérée de façon durable : elle assure tout à la fois une production économique renouvelable, un réservoir de biodiversité et un espace d'accueil du public dont chacun peut profiter pour se promener.

Crédit : © P.Paccard - PNRMB



## Le Mariet-Dessus (M)

Cet alpage, qui domine celui du « Mariet-dessous », propose un beau paysage pastoral constitué de vastes granges agricoles, aujourd'hui souvent transformées en résidences secondaires, de chemins creux, de prairies et d'arbres isolés, souvent des frênes, à l'ombrage appréciable et qui offraient autrefois un appoint à l'alimentation du bétail.

Crédit : © B.Tibergien - PNRMB



## Le chemin du Mariet (N)

Par endroits, le sentier forestier, encore bien empierré, présente de grosses goulottes ou rainures qui semblent taillées à même la roche. Elles témoignent du passage autrefois des **traîneaux à foin tirés par des chevaux, voire des roues de chars**. Guidés par ces sortes de rails, les traîneaux permettaient aux paysans de descendre plus sûrement le foin récolté dans les clairières du Mariet.

Crédit : © B.Tiberghien - PNRMB