GRP® Tour des Bauges - Étape 1 - La Féclaz / Arith

Secteur Grand Chambéry - Les Déserts

Le plateau de Savoie Grand Revard (© PNRMB)

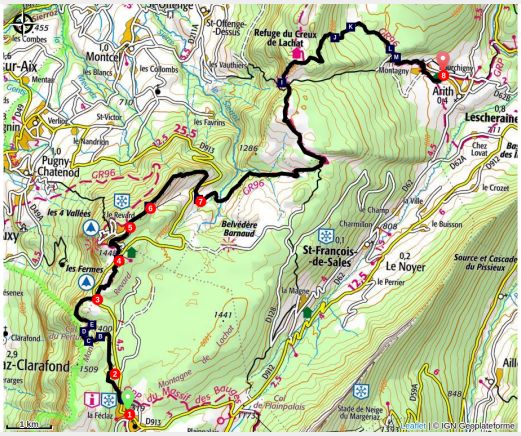

Belle traversée du grand plateau nordique (1er site de ski de fond de France), alternant entre vastes forêts de résineux, grands alpages et passages en crête au Mont Revard.

L'itinéraire d'abord forestier emprunte des pistes utilisées l'hiver par les raquettistes et les chiens de traineaux, en périphérie du vaste domaine de ski de fond. Il débouche ainsi sur les alpages et le belvédère du Revard avec son superbe point de vue sur le lac du Bourget. Une fois quittées les crêtes, le passage aux chalets de la Clusaz puis la remontée du vallon de la Rionde - aux ambiances sauvages - et enfin la traversée des alpages d'Arith, dont le creux de Lachat, procurent à cette étape une belle diversité de paysages !

Infos pratiques

Pratique : Itinérance pédestre

Durée : 5 h

Longueur : 23.8 km

Dénivelé positif : 762 m

Difficulté : Intermédiaire

Type : Itinérance

Thèmes : Agriculture et produit, Forêt, Pastoralisme, Point de vue, Refuge

Itinéraire

Départ : Office de tourisme de La Féclaz
Arrivée : Gîte de la Fruitière d'Arith à Montagny, Arith
Balisage : GR GRP
Communes : 1. Les Déserts
2. Pugny-Chatenod
3. Montcel
4. Saint-Offenge
5. Saint-François-de-Sales
6. Arith

Profil altimétrique

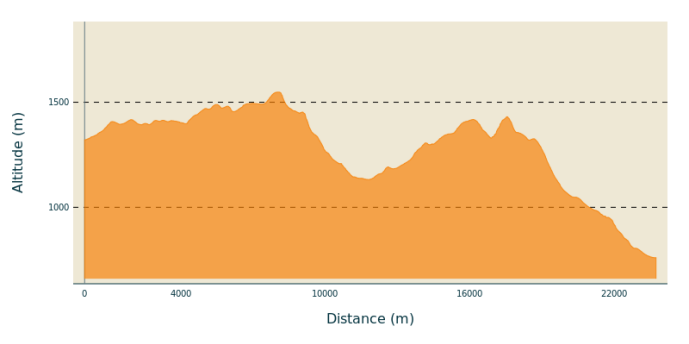

Altitude min 760 m Altitude max 1548 m

1 - Quitter La Féclaz pour rejoindre, au-dessus du local à dameuses, la vaste forêt du Revard.

2 - Poursuivre en passant à côté du parcours d'accrobranche et de l'espace chiens de traineau de la Gornaz (forêt privée, soyez respectueux des consignes données par la propriétaire et musher).

3 - Le sentier passe au Pas du Rebolion puis à proximité du gîte de la Gaillarde, siège de l'élevage de chiens de traineaux (autre lieu d'étape possible).

4 - Croiser la route Aix/Le Revard pour remonter au belvédère du Revard. Traversez le jardin alpin, puis effleurer les autres « boucles du Revard ».

5 - Au carrefour du sommet de l'itinéraire de la Crémaillère (ancien tracé du train à crémaillère, liaison avec Aix-les-Bains – boucle de l'angle Est 1487 m), poursuivre par le chemin des crêtes jusqu'à la Tour de l'Angle Est (sommet à 1563 m).

6 - Redescendre en forêt, traverser à nouveau la route Aix/Le Revard et rejoindre les chalets de La Clusaz.

7 - Poursuivre par les chalets Mermet et le chalet de La Plate pour atteindre le refuge du Creux de Lachat non loin du col de la Cochette.

8 - Hébergement possible au refuge, ou plus bas en continuant jusqu'au gîte d'étape de la Fruitière, au village d'Arith.

Sur votre chemin…

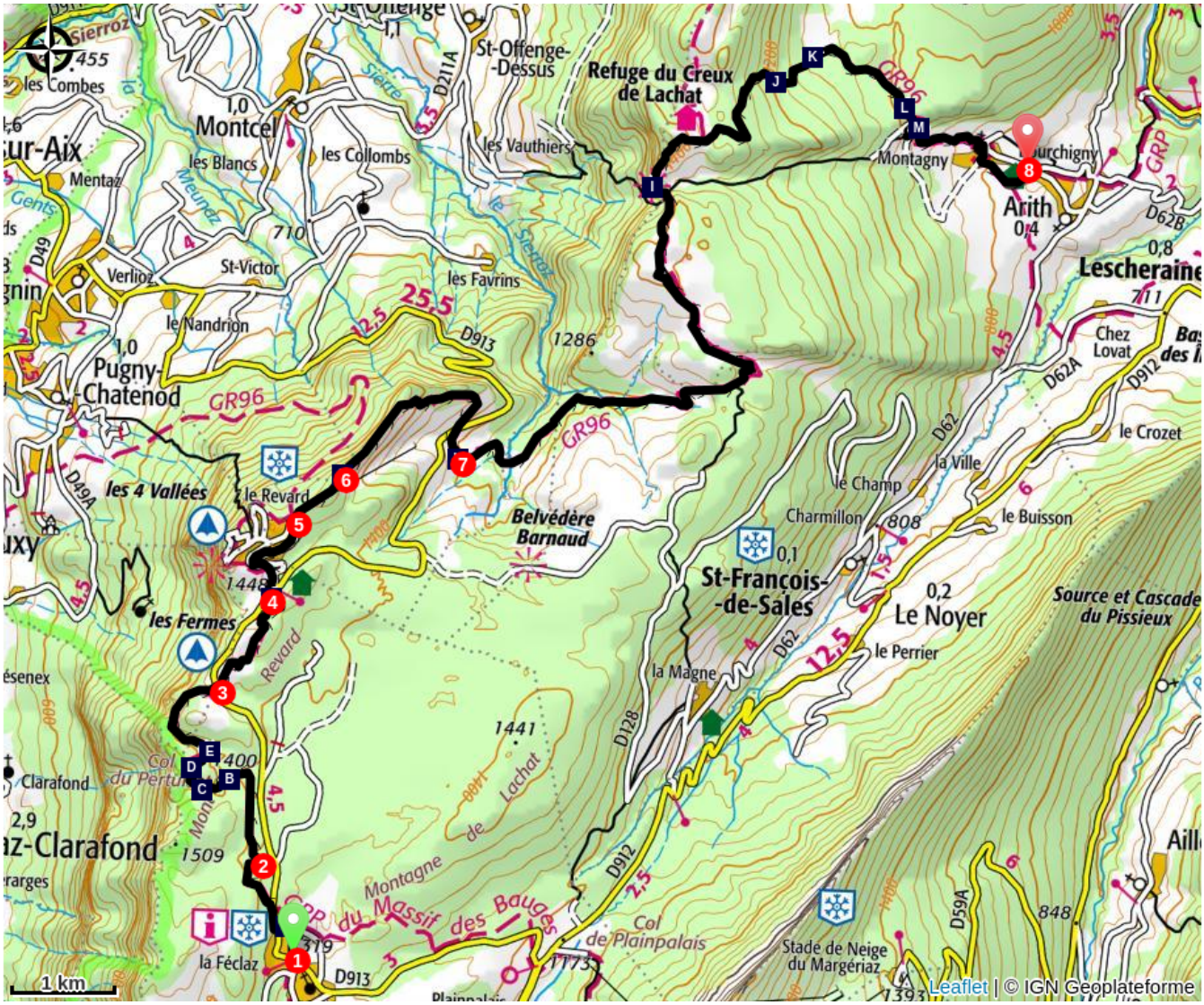

- La station de la Féclaz (A)
- La forêt de La Gornaz (C)
- Piste de traîneau (E)
- La tour de l'Angle Est (G)
- Belvédère du Col de la Cochette (I)
- Le Mariet-Dessus (K)
- La salle Fitoja (M)
- Le sentier d'interpretation (B)
- Les arbres d'intérêt écologique (D)
- La station du Revard (F)
- Chalets de la Clusaz (H)
- Biodiversité forestière (J)
- Le chemin du Mariet (L)

Toutes les infos pratiques

⚠ Recommandations

Ne pas manquer le belvédère du Revard et son « skywalk », frissons assurés !

Comment venir ?

Transports

Pensez au covoiturage : https://movici.auvergnerhonealpes.fr/

..et aux transports en commun : https://www.chamberymontagnes.com/destination-chambery-montagnes/coeur-des-bauges/

https://www.baugez-vous.fr/transport

Accès routier

La station de la Féclaz est accessible depuis Chambéry par St jean d'Arvey et le col de Plainpalais (D912) ou depuis Aix-les-Bains par la route du Revard (D913).

Parking conseillé

La Féclaz, parking central à côté de l'Office de Tourisme

Zones de sensibilité environnementale

Le long de votre itinéraire, vous allez traverser des zones de sensibilité liées à la présence d'une espèce ou d'un milieu particulier. Dans ces zones, un comportement adapté permet de contribuer à leur préservation. Pour plus d'informations détaillées, des fiches spécifiques sont accessibles pour chaque zone.

Aigle royal

Période de sensibilité : Janvier, Février, Mars, Avril, Mai, Juin, Juillet, Août

Nid[illegible]on d'un couple d'Aigle r[illegible]urs

Me[illegible]RESPECTER la bulle de quiétude

Fiche

Lieux de renseignement

Office de tourisme Chambéry Montagnes - Accueil de La Féclaz
Centre Station, 73230 La Féclaz
Tel : 04 79 25 80 49
https://www.savoiegrandrevard.com/

Sur votre chemin...

La station de la Féclaz (A)

La station de la Féclaz, au pied du Nivolet, non loin des agglomérations de Grand Chambéry et Grand Lac, constitue l'une des trois portes du plateau de Savoie Grand Revard. L'un des tous premiers téléskis des Alpes fut construit au Sire à la Féclaz. Savoie Grand Revard dispose d'une offre de ski alpin familiale, déployée sur trois secteurs distincts (Plainpalais, La Féclaz-Le Sire et Le Revard). La Féclaz participe au vaste domaine de ski nordique de Savoie Grand Revard, premier site français. Un nouveau stade de biathlon y fut inauguré en 2014. Les activités estivales sont également variées : centre équestre, parc aventure, VTT de descente ou enduro au milieu des forêts de sapins, beaux points de vue sur le lac du Bourget et nombreux sentiers de randonnée de tous niveaux de difficulté.

Crédit photo : © Savoie Grand Revard

Le sentier d'interpretation (B)

La forêt de La Gornaz est un véritable espace partagé ! Traîneaux à chiens, exploitation forestière, pastoralisme, randonnée, chasse... De multiples activités sont présentes. Pour mieux les connaître et comprendre leur fonctionnement, un sentier d'interprétation a été réalisé, à travers un partenariat entre Sandra Ferrari, la propriétaire des lieux, et le Parc Naturel Régional du Massif des Bauges.

Crédit photo : PNRMB

La forêt de La Gornaz (C)

Ancien site d'alpage, la forêt de La Gornaz est aujourd'hui une forêt composée principalement d'épicéas. Les anciens propriétaires ont en effet replanté cette essence pour les besoins en charbon du XXe siècle. Avec l'évolution "libre" de la forêt, ils ne sont cependant pas les seuls arbres présents aujourd'hui et beaucoup d'autres essences, notamment de feuillus, peuvent être observés le long des sentiers.

Crédit photo : PNRMB

Les arbres d'intérêt écologique (D)

Tout au long du sentier, observez ces immeubles de grandes hauteurs en bois local ! La gestion de la forêt mise en place permet de conserver les plus remarquables de ces arbres, marqués au corps par un triangle de peinture. Morts, au sol ou sur pied, ils n'en restent pas moins indispensables dans la vie d'une forêt. Ils sont à la fois un habitat et une source de nourriture pour de nombreux insectes et animaux, comme les chauves-souris. En se dégradant, ils nourrissent également le sol et participent à la régénération de la forêt.

Crédit photo : PNRMB

Piste de traîneau (E)

La forêt de La Gornaz est traversée par de nombreuses pistes dédiées à la pratique du traîneau à chiens, été comme hiver. Il s'agit en effet de l'activité professionnelle de la propriétaire, Sandra Ferrari. Certaines de ces pistes ont des tronçons communs avec les sentiers piétons et raquettes, mais d'autres sont strictement réservées aux traîneaux. Une signalétique directionnelle est en place pour que promeneurs et mushers puissent se partager l'espace.

Crédit photo : Mikia.org

La station du Revard (F)

Savoie Grand Revard est une station de montagne 4 saisons. En hiver, le domaine offre des pistes de ski alpin et un des plus grands domaines nordiques de France avec 150 km de pistes. En été, le site permet de pratiquer de multiples activités comme de la randonnée ou du VTT.
Situé entre 1300 et 1500 mètres d'altitude, le domaine s'étend sur plusieurs milieux, forêts, clairières, alpages. Pour y accéder quatre portes d'entrée existent :
La Feclaz
Le Revard
Le Revard/Crolles
Saint-François-de-Sales

Crédit photo : O.Colin

La tour de l'Angle Est (G)

Avec une altitude de 1562 mètres, la Tour de l'Angle Est est le point culminant du Revard. Ce site est inscrit en zone naturelle d'intérêt écologique, faunistique et floristique (ZNIEFF) au niveau européen. Ce sommet, situé sur les hauteurs du lac du Bourget, domine à l'ouest Aix-les-Bains et la Dent du Chat de toute sa splendeur. De l'autre côté, se laisse admirer la chaîne des Alpes, avec, par beau temps, une vue sur le Mont Blanc, le Margériaz et Belledonne.

Crédit photo : O.Colin

Chalets de la Clusaz (H)

Ce chalet d'alpage, composé de trois bâtiments et traversé par un chemin séduira les amateurs de fromages ! Arrêtez-vous déguster de la Tome et du Gruyère des Bauges (achat possible). Par ailleurs, il est important d'adopter les bons comportements au sein des alpages, en évitant la dégradation des exploitations et la confrontation avec les patous. Pour se faire, rester sur les sentiers balisés et respecter les indications transmises par les panneaux.

Dégustation et vente de 8h à 12h et 14h à 18h.
Plus d'information : https://www.savoie-mont-blanc.com/offre/fiche/rencontre-a-l-alpage-de-la-cluse-visite-guidee/4768749

Crédit photo : © O.Colin / PNRMB

Belvédère du Col de la Cochette (I)

Grands paysages à 180 degrés du Jura au lac du Bourget en passant par l'Albanais.

Biodiversité forestière (J)

Dans le massif des Bauges, notamment en forêt publique comme ici, l'ONF met en place une gestion forestière qui souhaite rimer avec biodiversité. La forêt est gérée de façon durable : elle assure tout à la fois une production économique renouvelable, un réservoir de biodiversité et un espace d'accueil du public dont chacun peut profiter pour se promener.

Crédit photo : © P.Paccard - PNRMB

Le Mariet-Dessus (K)

Cet alpage, qui domine celui du « Mariet-dessous », propose un beau paysage pastoral constitué de vastes granges agricoles, aujourd'hui souvent transformées en résidences secondaires, de chemins creux, de prairies et d'arbres isolés, souvent des frênes, à l'ombrage appréciable et qui offraient autrefois un appoint à l'alimentation du bétail.

Crédit photo : © B.Tiberghien - PNRMB

Le chemin du Mariet (L)

Par endroits, le sentier forestier, encore bien empierré, présente de grosses goulottes ou rainures qui semblent taillées à même la roche. Elles témoignent du passage autrefois des **traîneaux à foin tirés par des chevaux, voire des roues de chars.** Guidés par ces sortes de rails, les traîneaux permettaient aux paysans de descendre plus sûrement le foin récolté dans les clairières du Mariet.

Crédit photo : © B.Tiberghien - PNRMB

La salle Fitoja (M)

A proximité du lacet de la piste se trouve dissimulé un « trou souffleur » découvert en 2015. Réservé aux spéléologues avertis, Il s'agit d'une succession de puits dans la roche calcaire, raccourcie vers la fameuse salle Fitoja. Cette vaste salle souterraine possède des dimensions exceptionnelles : 300 à 400m de long, 30 à 50m de haut, et est ornée de concrétions magnifiques dont des fistuleuses (fines stalactites) atteignant 7m de long.

Crédit photo : © S.Caillaut