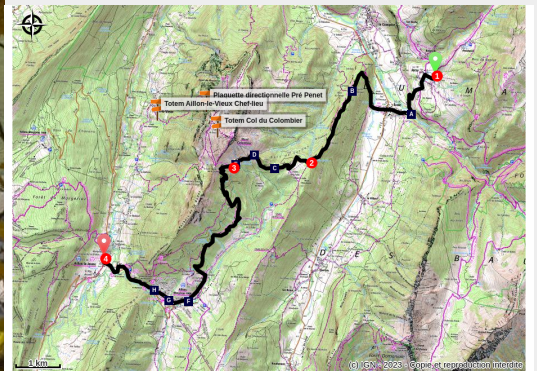


# GRP® Tour des Bauges - Étape 4 - Jarsy / Aillon-le-Jeune

Secteur Grand Chambéry - Jarsy



En arrivant sur Aillon-le-Jeune (© G. Lansard)



*Une vraie étape de montagne dominée par le mont Colombier (2045 m) et le passage sous le col de la Cochette (accès au sommet du Colombier, 1h30 de montée supplémentaire).*

La traversée Jarsy / Aillon, principalement forestière, permet de parcourir de belles hêtraies-sapinières. La forêt couvre plus de 60% de la surface du massif et est le plus souvent gérée de façon durable : production de bois, accueil du public en forêt, conservation de la biodiversité sont les enjeux à concilier ! La forêt du col de la Fullie illustre cette démarche.

## Infos pratiques

Pratique : Itinérance pédestre

Durée : 5 h 30

Longueur : 16.9 km

Dénivelé positif : 1025 m

Difficulté : Intermédiaire

Type : Itinérance

Thèmes : Agriculture et produit, Architecture et patrimoine bâti, Flore, Forêt, Point de vue, Sommet et col

# Itinéraire

**Départ** : Gîte de l'Albatros à Jarsy, ou Gîte des Landagnes à École

**Arrivée** : Aillon-le-Jeune, chef lieu

**Balisage** :  GRP

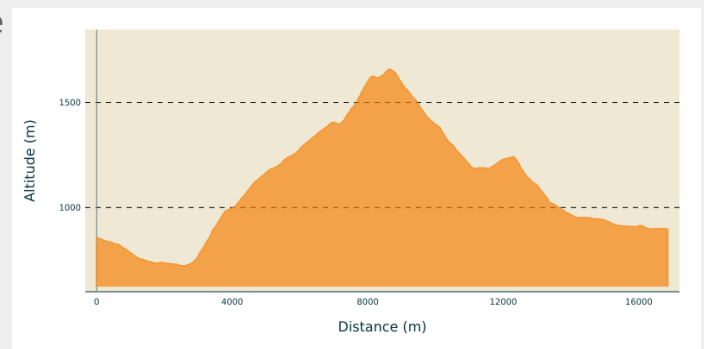
**Communes** : 1. Jarsy

2. École

3. La Compôte

4. Aillon-le-Jeune

## Profil altimétrique



Altitude min 723 m Altitude max 1659 m

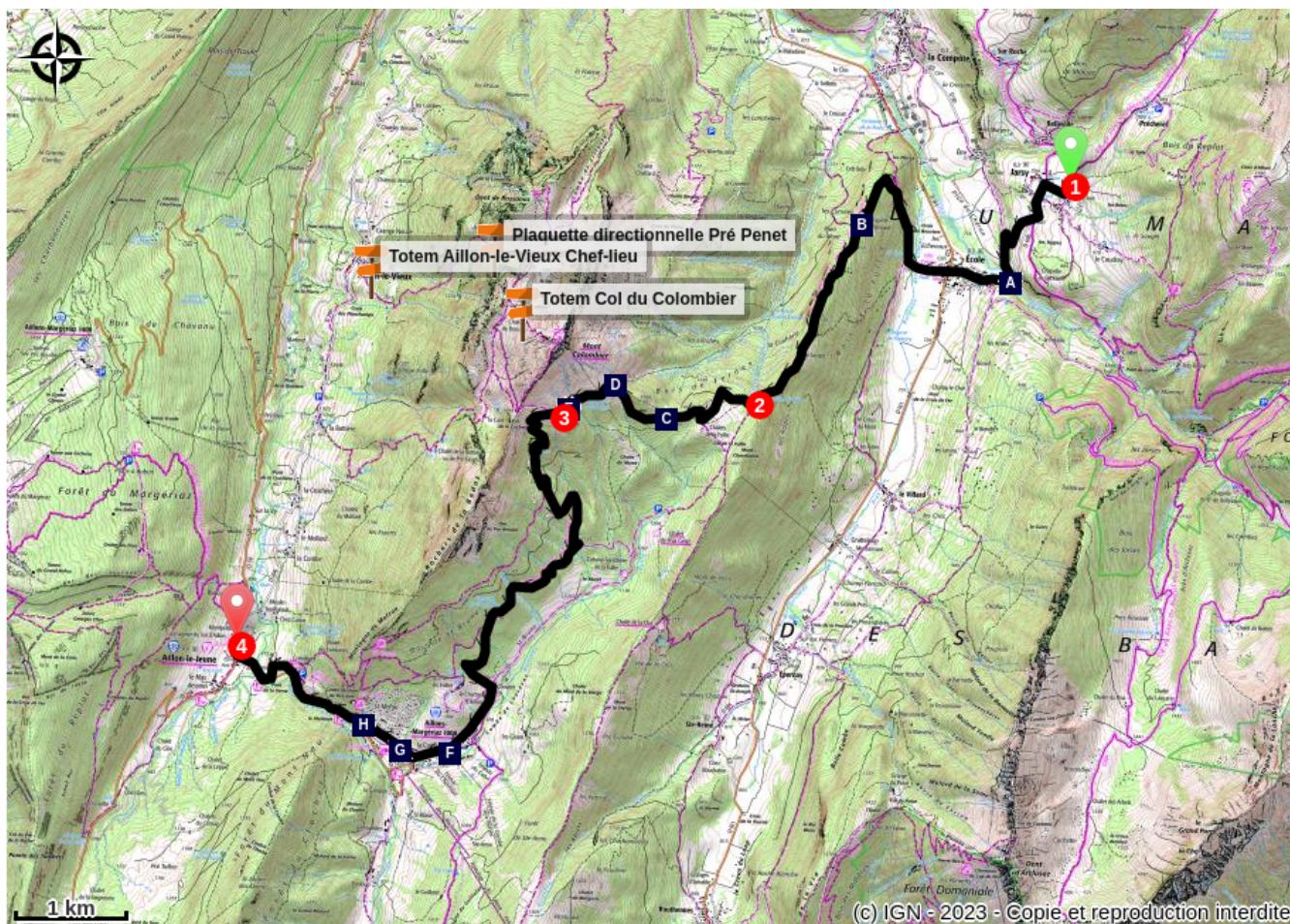
**1** - Quittez *Jarsy* pour descendre au village d'*École* (possibilité de privilégier une étape au gîte des Landagnes à École) et remontez la longue crête du bois de la Fullie en direction du *col de la Fullie*.

**2** - Le laisser à gauche pour rejoindre les *chalets de la Fullie* et passer sous le col de la Cochette (*sous le col* 1650 m).

**3** - Le laisser à droite et redescendre par le bois de Saint Bruno jusqu'à la Chartreuse d'Aillon, rejoindre ensuite le hameau de *Crévibert*, puis le chef-lieu d'*Aillon-le-Jeune*.

**4** - Les gîtes d'étape communaux sont situés à côté de la fromagerie du Val d'Aillon.

# Sur votre chemin...



- Le Chéran, rivière Sauvage (A)
- Les vieux arbres de la Fullie (C)
- La « zone de combat » et le tétras lyre (E)
- Les Aillons-Margéraz (G)
- La chapelle Saint Bernard (B)
- Le Mont Colombier (D)
- La Chapelle de la Corrière (F)
- La source du Nant de Rossane (H)

# Toutes les infos pratiques

## **Recommandations**

L'accès au mont Colombier (détour d'1h30 aller-retour environ) permet de profiter d'une vue splendide sur tout le massif des Bauges. Bien refermer les passages clôturés dans la traversée des alpages.

Nombreuses possibilités d'hébergement à Aillon-Margérial 1000 à 30mn du chef-lieu.

## **Comment venir ?**

### Transports

Pensez au covoiturage : <https://movici.auvergnerhonealpes.fr/>

..et aux transports en commun :

<https://www.chamberymontagnes.com/destination-chambery-montagnes/coeur-des-bauges/>

<https://www.baugez-vous.fr/transport>

### Accès routier

Le village de Jarsy est accessible depuis le cœur des Bauges (Lescheraines) par le Châtelard et École (D911) ou depuis la combe de Savoie par le col du Frêne (D911). À École, suivre la direction de Jarsy (D60).

### Parking conseillé

Jarsy, parking central à côté de l'Église

# Zones de sensibilité environnementale

Le long de votre itinéraire, vous allez traverser des zones de sensibilité liées à la présence d'une espèce ou d'un milieu particulier. Dans ces zones, un comportement adapté permet de contribuer à leur préservation. Pour plus d'informations détaillées, des fiches spécifiques sont accessibles pour chaque zone.

## Présence potentielle de chien de protection

Période de sensibilité : Mai, Juin, Juillet, Août, Septembre, Octobre

Contact : Audrey Stucker, Chargée de mission Agriculture et Pastoralisme pour le Parc, a.stucker@parcdesbauges.com

Présence potentielle de chiens protégeant les troupeaux de chèvres et moutons contre les prédateurs. Restez vigilant en dehors de cette zone, des chiens de protection peuvent aussi être présents.

## Tétras lyre - hiver

Période de sensibilité : Janvier, Février, Mars, Avril, Décembre

Contact : Parc naturel régional du Massif des Bauges.  
info@parcdesbauges.com  
04-79-54-86-40

## Zone de refuge hivernal pour le Tétrás lyre.

### Colombier

*Une zone d'hivernage du Tétrás-Lyre couvre les pourtours du col de Cochette et la combe de la Bade.*

*Une zone d'hivernage du Tétrás-Lyre couvre le Versant Est du Colombier.*

- **Dans la mesure du possible nous vous conseillons d'éviter au maximum la combe nord de la Bade et de privilégier la course « Colombier ».**
- **Mont Colombier depuis la Bottière :** contournez la zone d'hivernage au nord des ruines.
- **Mont Colombier depuis le col de Cochette :** Il n'est pas possible d'éviter la zone d'hivernage, merci donc d'adopter les attitudes suivantes :

--(depuis la Chartreuse d'Aillon) – Monter au col en suivant les traces sur la piste forestière, descendre en évitant les zones boisées,

--(depuis la Fullie) – Traverser en amont de la forêt, descendre par le même chemin,

-- Après le col, restez sur la piste pour rejoindre le Chalet de Rossane,

-- Ne redescendez pas en rejoignant directement le col depuis le sommet (arête sud).

**En cas de descente versant Est, évitez les zones de lisière et ayez une trajectoire la plus rectiligne possible pour limiter la zone marquée par votre passage. Empruntez les traces existantes.**

**Partout ailleurs conservez l'attitude « Be Part of the Mountain », en évitant particulièrement les lisières et les surfaces moins enneigées, ressources de nourriture pour la faune sauvage.**

[www.bepartofthemountain.org/fr/](http://www.bepartofthemountain.org/fr/)

[www.parcdesbauges.com/fr/bpm](http://www.parcdesbauges.com/fr/bpm)

**Télécharger la carte ici : [http://www.parcdesbauges.com/images/contenus/pages\\_seules/RCP/carto\\_2018/colombier\\_2018.pdf](http://www.parcdesbauges.com/images/contenus/pages_seules/RCP/carto_2018/colombier_2018.pdf)**

## **Tétras lyre - hiver**

Période de sensibilité : Janvier, Février, Mars, Avril, Décembre

Contact : Parc naturel régional du Massif des Bauges.

[info@parcdesbauges.com](mailto:info@parcdesbauges.com)

04-79-54-86-40

### **Zone de refuge hivernal pour le Tétrás lyre.**

#### **Colombier**

*Une zone d'hivernage du Tétrás-Lyre couvre les pourtours du col de Cochette et la combe de la Bade.*

*Une zone d'hivernage du Tétrás-Lyre couvre le Versant Est du Colombier.*

- **Dans la mesure du possible nous vous conseillons d'éviter au maximum la combe nord de la Bade et de privilégier la course « Colombier ».**
- **Mont Colombier depuis la Bottière :** contournez la zone d'hivernage au nord des ruines.
- **Mont Colombier depuis le col de Cochette :** Il n'est pas possible d'éviter la zone d'hivernage, merci donc d'adopter les attitudes suivantes :

*--(depuis la Chartreuse d'Aillon) – Monter au col en suivant les traces sur la piste forestière, descendre en évitant les zones boisées,*

*--(depuis la Fullie) – Traverser en amont de la forêt, descendre par le même chemin,*

-- Après le col, restez sur la piste pour rejoindre le Chalet de Rossane,

-- Ne redescendez pas en rejoignant directement le col depuis le sommet (arête sud).

**En cas de descente versant Est, évitez les zones de lisière et ayez une trajectoire la plus rectiligne possible pour limiter la zone marquée par votre passage. Empruntez les traces existantes.**

**Partout ailleurs conservez l'attitude « Be Part of the Mountain », en évitant particulièrement les lisières et les surfaces moins enneigées, ressources de nourriture pour la faune sauvage.**

[www.bepartofthemountain.org/fr/](http://www.bepartofthemountain.org/fr/)

[www.parcdesbauges.com/fr/bpm](http://www.parcdesbauges.com/fr/bpm)

**Télécharger la carte ici : [http://www.parcdesbauges.com/images/contenus/pages\\_seules/RCP/carto\\_2018/colombier\\_2018.pdf](http://www.parcdesbauges.com/images/contenus/pages_seules/RCP/carto_2018/colombier_2018.pdf)**

### **Lieux de renseignement**

#### **Office de tourisme des Aillons-Margériaz**

Chef-Lieu, 73340 Aillon-le-Jeune  
Tel : 04 79 54 63 65  
<https://www.lesaillons.com>



#### **Office de Tourisme du Châtelard**

Avenue Denis Therme, 73630 Le Châtelard  
Tel : 04 79 54 84 28  
<https://www.lesbauges.com>



# Sur votre chemin...

---

## Le Chéran, rivière Sauvage (A)

Ici l'itinéraire enjambe le Chéran, principale rivière du massif des Bauges, qui prend sa source plus haut au coeur des Hautes Bauges. Sa labellisation Rivière sauvage reconnaît la qualité de ses eaux et de son environnement.

---



## La chapelle Saint Bernard (B)

Situé au Plan du Mont, à 1000 m d'altitude tout juste, cette chapelle fut construite en 1869 en continuité d'un oratoire préexistant. Plusieurs fois remaniée, elle est dédiée à Saint Bernard de Menthon, patron des montagnards, représenté avec son chien sur l'une des fresques peintes à l'intérieur de la chapelle.

Crédit photo : © PNRMB

---



## Les vieux arbres de la Fullie (C)

Dans la forêt privée de la Fullie, en contrebas des chalets du même nom, les propriétaires se sont engagés dans une démarche originale pour gérer leur forêt d'une soixantaine d'hectares, située en zone Natura 2000. Une gestion dite « sylvo- environnementale » permet à la fois de produire du bois et de favoriser la biodiversité. Une partie de leur forêt est maintenue en évolution naturelle, et une cinquantaine de vieux arbres (marqués d'un triangle sur le terrain) sont conservés pour privilégier l'accueil des oiseaux, insectes, mammifères...

Crédit photo : © M. Pantalacci / PNRMB

---






## ⚠ Le Mont Colombier (D)

Le Mont Colombier, d'une altitude de 2045 mètres, fait partie des 14 sommets Baujus de plus de 2000 mètres. La référence n'est pas sans rappeler les 14 8000 du monde situés dans le massif de l'Himalaya. Les randonnées proposées sur le massif des Bauges permettent de voir ou de parcourir ces sommets emblématiques. Pour les plus aguerris, il est possible de rentrer dans la catégorie des "14 summiters des Bauges". Prêt à relever le défi ?

Plus d'informations sur le site <http://www.rando-bauges.fr>

Crédit photo : © O.Colin / PNRMB

---



## La « zone de combat » et le tétras lyre (E)

Tout au long de la traversée en direction du col de la Cochette, dominé par le Mont Colombier, le sentier parcourt la « zone de combat », zone située entre forêts et alpages, où les conditions climatiques sont tellement difficiles que, petit à petit, les arbres laissent la place à la lande alpine. Ici les conditions sont favorables au tétras lyre qui y trouve à la fois des espaces arborés pour se protéger des prédateurs et se nourrir au cœur de l'hiver, des versants froids qui conservent une neige poudreuse favorable au creusement d'igloos et des pelouses riches en insectes nécessaires à l'élevage des jeunes poussins.



Crédit photo : Bernard Bellon

---

## La Chapelle de la Corrierie (F)

---



## Les Aillons-Margéraz (G)

La station de montagne des Aillons-Margéraz offre la possibilité de découvrir et pratiquer un large panel d'activités aussi bien l'hiver, avec le ski alpin, le ski de randonnée et différentes activités nordiques, que l'été avec sa cascade de tyroliennes, une via ferrata, de la spéléorando et pleins d'autres loisirs. Ce site permet d'évoluer dans un cadre splendide au cœur du PNR du Massif des Bauges.

Crédit photo : Marie Duperier

---

---

## La source du Nant de Rossane (H)

La Massif calcaire des Bauges est karstique, l'eau de pluie et la fonte des neiges se retrouvent très rapidement dans les rivières souterraines. L'eau ressort dans le trou (source) le plus en aval du réseau souterrain. Lorsque ce trou est saturé, un second en amont se met en charge. Cette géologie est à l'origine de grand réservoir d'eau dans le relief . La source rencontrée suit ce schéma.