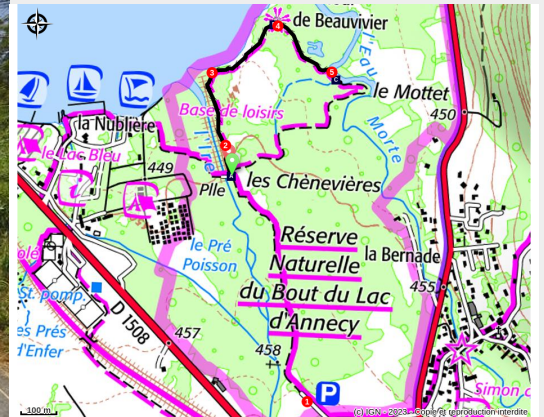


# Réserve du Bout du Lac d'Annecy

Secteur Sources du Lac d'Annecy - Doussard



Au début du sentier de découverte (© C. Lansigu / PNRMB)



*Au bout du lac d'Annecy, une promenade à plat accessible au plus grand nombre, au pays des castors !*

Créée en 1974 pour sauvegarder les dernières roselières du lac d'Annecy, la Réserve Naturelle du Bout du Lac est un havre de paix où vous pourrez découvrir une nature préservée. Un sentier pédagogique facile et agréable, jalonné d'une dizaine de panneaux didactiques et ludiques, serpente à travers forêt, prairies humides et roselières. N'oubliez pas vos jumelles !

## Infos pratiques

Pratique : Sentier de découverte

Durée : 1 h 30

Longueur : 1.7 km

Dénivelé positif : 4 m

Difficulté : Très facile

Type : Aller-retour

Thèmes : Faune, Flore, Point de vue

Accessibilité : Fauteuil roulant, Joelette, Poussette

# Itinéraire

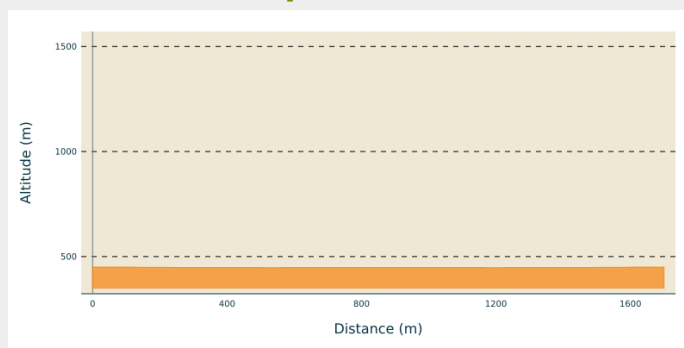
**Départ** : Parking de la Réserve

**Arrivée** : Parking de la Réserve

**Balisage** :  GR  PR

**Communes** : 1. Doussard

## Profil altimétrique



Altitude min 447 m Altitude max 450 m

**1** - Emprunter le chemin qui rentre en sous-bois dans le prolongement du parking. Le large sentier longe la rivière l'Ire, l'une des trois rivières alimentant le lac d'Annecy. Puis il atteint un vaste espace de prairie entretenu par l'association gestionnaire. Laisser la passerelle au-dessus de l'Ire sur votre gauche et continuer tout droit jusqu'à trouver un sentier sur platelage en bois que vous empruntez.

**2** - Un peu plus loin une antenne du chemin à parcourir en aller/retour rejoint un beau point de vue sur le lac.

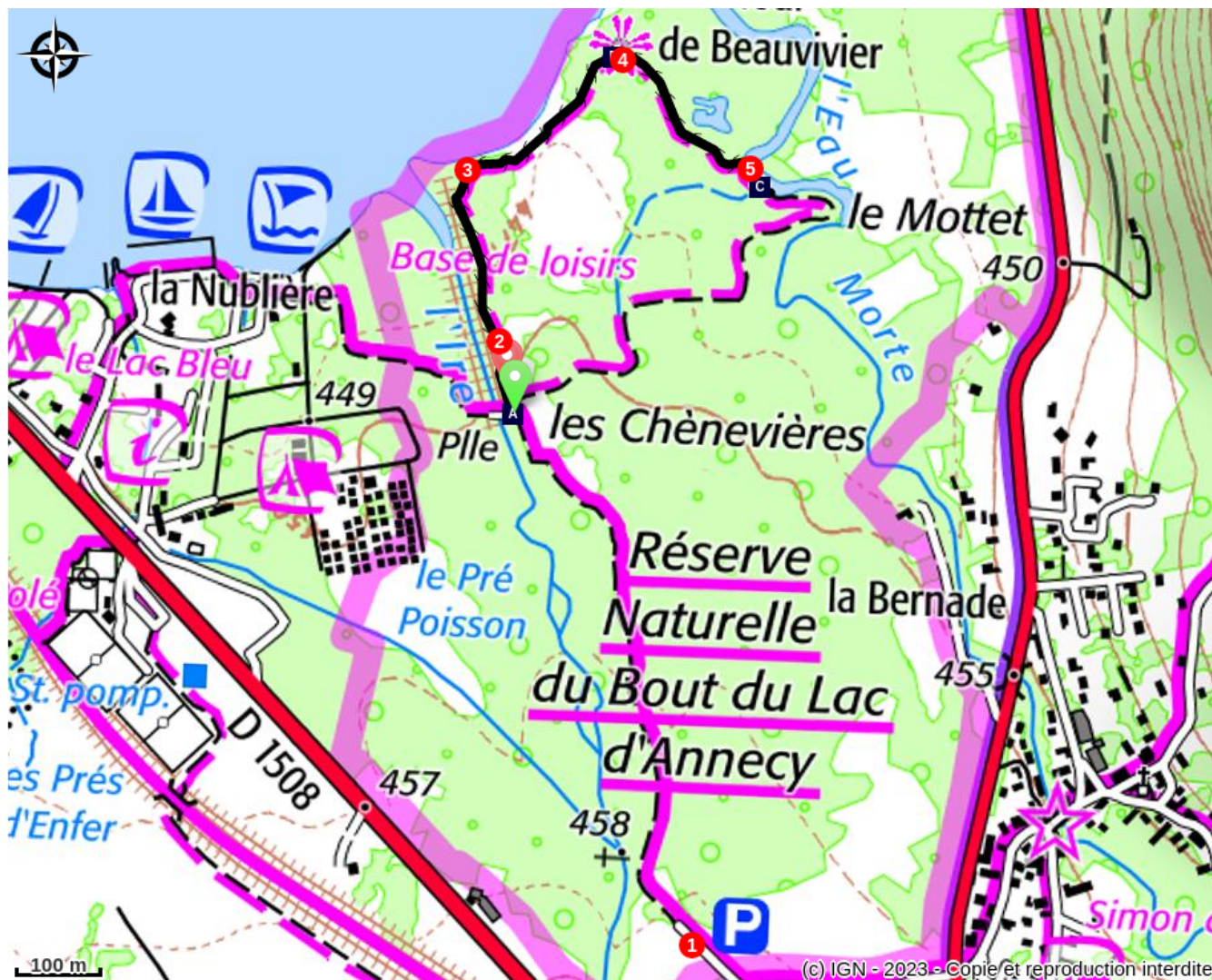
**3** - Le sentier aménagé se poursuit au cœur de la roselière et aborde la Tour de Beauvivier, vestige médiéval, maintenant aménagée en vigie dominant le lac et toute la roselière, bel espace d'observation des oiseaux.

**4** - Poursuivre sur le platelage jusqu'à la rivière l'Eau Morte et sa plateforme décorée d'une statue de castor.

**5** - Ouvrez bien les yeux : des signes de la présence du castor sont souvent visibles.

Le sentier accessible à tous s'arrête ici et il vous faudra alors revenir sur vos pas. Pour les plus audacieux, un cheminement à droite, plus sauvage, voir boueux, longe l'Eau Morte en rive gauche. Il ramène à la grande prairie du début de la boucle, puis au parking de départ.

# Sur votre chemin...



La rivière l'Ire (A)  
Le castor (C)

La tour de Beauvievier (B)

# Toutes les infos pratiques

## **Recommandations**

Les milieux naturels sont fragiles et abritent une faune et une flore sensibles. La préservation de cet espace protégé implique d'en respecter la réglementation.

Site interdit aux vélos et aux chiens même tenus en laisse.

Merci de ne pas nourrir les oiseaux.

## **Comment venir ?**

### Transports

Bus LIHSA ligne 51/52 Annecy-Albertville

Pensez au covoiturage : <https://movici.auvergnerhonealpes.fr/>

<https://www.baugez-vous.fr/transport>

### Accès routier

Sur la RD 1508 Annecy-Faverges, au carrefour du magasin SNC : prendre à droite après le rond-point de Doussard en venant de Faverges, ou bien aller jusqu'au rond-point et faire demi-tour pour revenir au magasin SNC en venant de Annecy ; puis route de la Vieille Eglise. Parking 200m plus loin à gauche.

### Parking conseillé

Parking de la Réserve, route de la Vieille Eglise à Doussard. Si plus de place sur ce premier parking, possibilité de se garer s

## **Accessibilité**

L'itinéraire aller - de 1,7 km - jusqu'aux rives de l'Eau Morte, en partie sur platelage en bois, est accessible au plus grand nombre et notamment aux personnes handicapées.

Accessibilité aux handicaps moteur et visuel (traduction des panneaux en braille).

 Fauteuil roulant  Joelette  Poussette

# Zones de sensibilité environnementale

Le long de votre itinéraire, vous allez traverser des zones de sensibilité liées à la présence d'une espèce ou d'un milieu particulier. Dans ces zones, un comportement adapté permet de contribuer à leur préservation. Pour plus d'informations détaillées, des fiches spécifiques sont accessibles pour chaque zone.

## Réserve naturelle nationale du Bout du Lac d'Annecy

Période de sensibilité : Janvier, Février, Mars, Avril, Mai, Juin, Juillet, Août, Septembre, Octobre, Novembre, Décembre

Contact : **Asters - Conservatoire d'espaces naturels de Haute Savoie**

Christelle BAKHACHE : 06 49 99 99 48

[christelle.bakhache@cen-haute-savoie.org](mailto:christelle.bakhache@cen-haute-savoie.org)

La Réserve Naturelle du bout du lac est un espace naturel protégé. Merci de respecter la réglementation :



Pensez à rester sur les sentiers.

## **i** Lieux de renseignement

### Office de Tourisme des Sources du Lac d'Annecy

Place Marcel Piquand, 74210 Faverges-Seythenex

Tel : 04 50 44 60 24

<https://www.sources-lac-annecy.com/>



# Sur votre chemin...

---



## 🌿 La rivière l'Ire (A)

Cette rivière capricieuse prend sa source dans le massif des Bauges au col de Chérel. Elle parcourt 13 km avant de se jeter dans le lac. Rivière d'apparence calme et peu profonde, elle est sujette à d'importantes et soudaines crues, d'où son nom qui signifie « colère » en vieux français.

*(Texte issu des panneaux d'interprétation présents sur le site, poursuivez la découverte en parcourant le sentier !)*

Crédit photo : © C. Lansigu PNRMB

---



## La tour de Beauvivier (B)

Elle représente l'un des rares témoins de l'époque médiévale autour du lac, vestige d'une ancienne maison forte alors propriété du seigneur de Duingt et dont la première mention dans les archives remonte à l'an 1305 ! Construite en un point stratégique elle permettait de contrôler les marchandises transitant sur le lac. Elle demeure aujourd'hui un point d'observation exceptionnel des paysages du bout du lac.

*(Texte issu des panneaux d'interprétation présents sur le site, poursuivez la découverte en parcourant le sentier !)*

Crédit photo : © C. Lansigu / PNRMB

---



## Le castor (C)

Quasiment disparu en France au début du 20ème siècle, le castor a été réintroduit au Bout du Lac en 1972. Aujourd'hui plusieurs familles se partagent la réserve naturelle et la rivière l'Eau Morte est leur domaine. Mais, attention, les castors sont très farouches et avant tout nocturnes : pour les voir il vous faudra faire preuve de beaucoup de patience !

*(Texte issu des panneaux d'interprétation présents sur le site, poursuivez la découverte en parcourant le sentier !)*

Crédit photo : © C. Lansigu / PNRMB