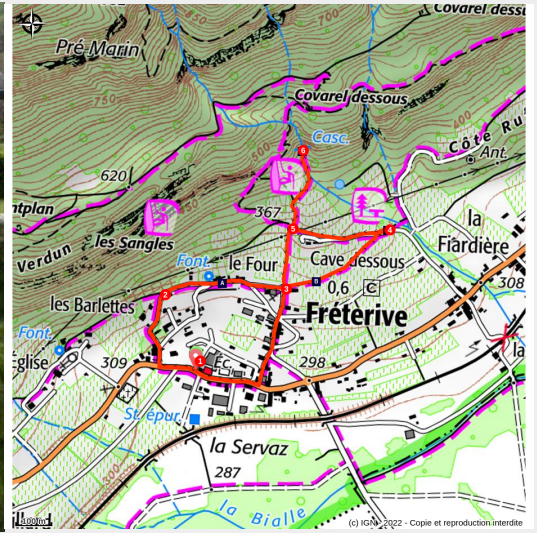


# Les vignes sous la cascade

Secteur Coeur de Savoie - Fréterive



Au centre du village, le départ de la promenade. (© B. Tiberghien / PNRMB)



*Un sentier thématique très facile, à parcourir en famille, pour tout savoir sur la culture de la vigne en combe de Savoie.*

Un coteau sec et ensoleillé au sous-sol constitué de cailloutis calcaire : ici se trouve l'un des terroirs viticoles le plus petit de France, mais non moins prestigieux, celui des vins de Savoie. Découvrez l'histoire de la vigne, plante pleine de ressources, et le savoir-faire des hommes qui la cultivent tout au long de l'année.

## Infos pratiques

Pratique : Sentier de découverte

Durée : 2 h

Longueur : 2.6 km

Dénivelé positif : 125 m

Difficulté : Très facile

Type : Boucle

Thèmes : Faune, Flore, Histoire et culture

# Itinéraire

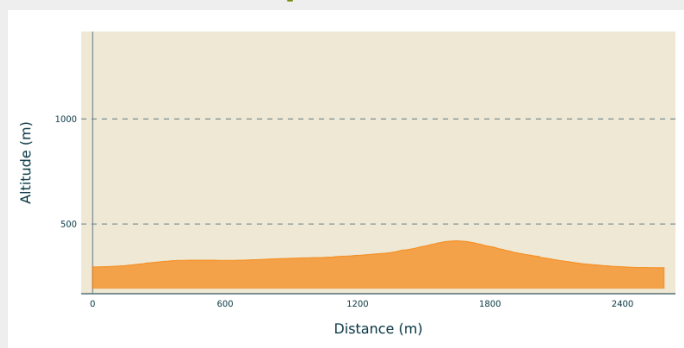
**Départ** : Salle des fêtes, Fréterive.

**Arrivée** : Salle des fêtes, Fréterive.

**Balisage** : — PR

**Communes** : 1. Fréterive

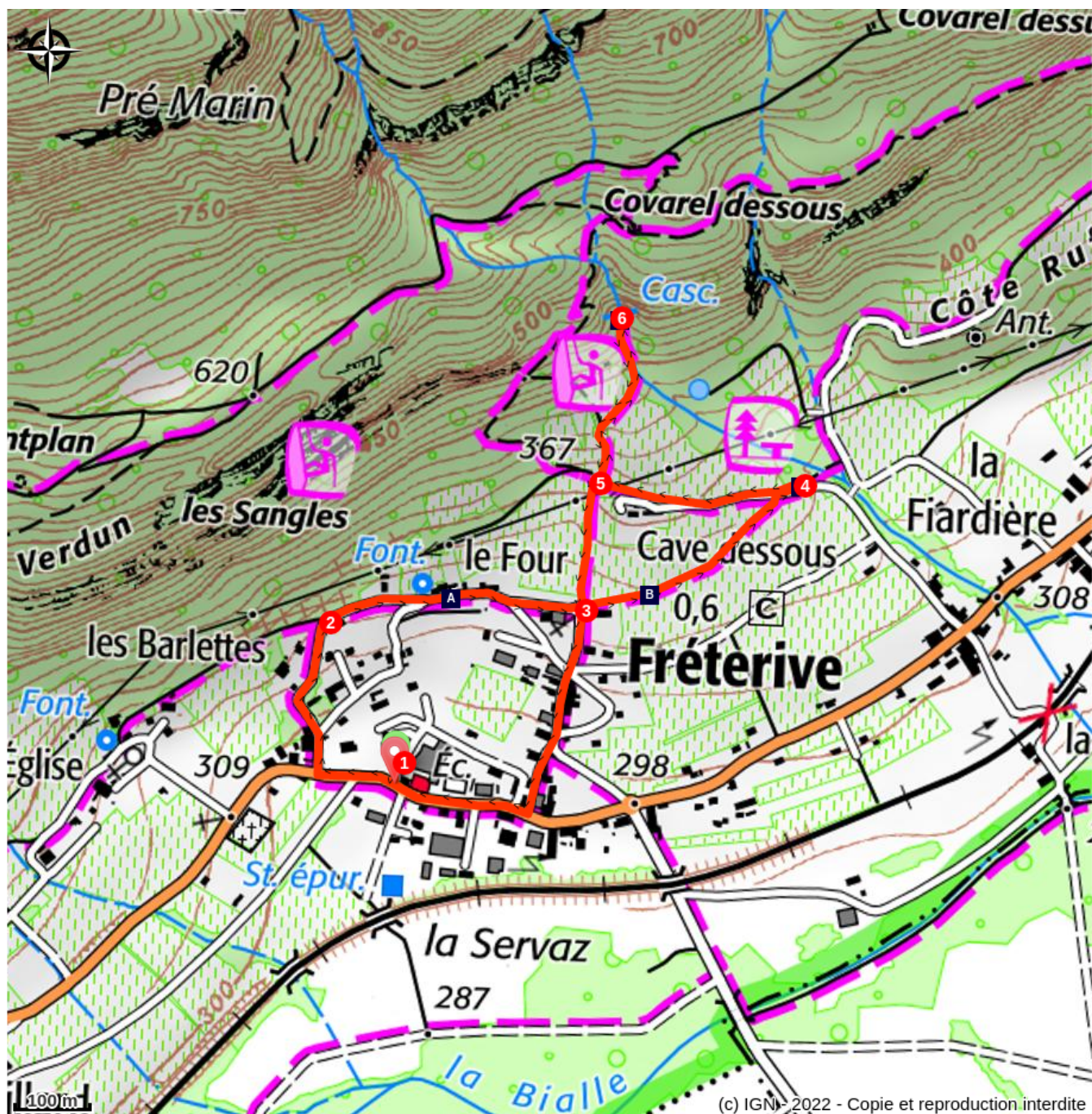
## Profil altimétrique



Altitude min 292 m Altitude max 420 m

- 1** - Depuis le parking, emprunter une centaine de mètres la RD201 vers l'Ouest pour remonter ensuite le chemin des Barlettes.
- 2** - Au carrefour suivant, dit des Barlettes, prendre à droite la route à plat qui traverse le hameau du Four.
- 3** - Au carrefour de la Croix de la Tronche poursuivre en face sur la piste viticole, dépasser le belvédère et atteindre le carrefour de l'Atelier des greffeurs.
- 4** - Un aller-retour d'une quinzaine de mètres vers Les Moulins sur le chemin des vignes permet de profiter d'une halte ombragée sous un chalet fort bien aménagé pour un pique-nique. Revenir au carrefour pour monter à droite vers le haut des vignes.
- 5** - Au carrefour de la Cave Dessous, grimper nettement vers la lisière forestière et pénétrer sous les bois.
- 6** - A cinq minutes à peine se trouve une belle cascade, but de la promenade. Revenir jusqu'au carrefour de La Cave Dessous [5] par le même chemin – un lieu idéal pour une halte paysagère. Poursuivre en face pour descendre rapidement et en droite ligne (rue de la Tronche) vers le bourg de Fréterive, la route départementale, dite de la Mairie [6], puis le parking de départ.

# Sur votre chemin...



- Fréterive, berceau de la pépinière viticole (A)  
L'atelier des greffeurs (C)

Les vignes sous les avalanches (B)  
La cascade (D)

# Toutes les infos pratiques

## **Recommandations**

Vous randonnez au cœur du vignoble, sur des propriétés privées, merci de respecter le travail des viticulteurs !

## **Comment venir ?**

### Transports

Pensez au covoiturage : <https://movici.auvergnerhonealpes.fr/>

..et aux transports en commun :

<https://www.coeurdesavoie.fr/4053-se-deplacer-en-transport-en-commun.htm>

<https://www.chamberymontagnes.com/destination-chambery-montagnes/coeur-des-bauges/>

<https://www.baugez-vous.fr/transport>

### Accès routier

Rejoindre Fréterive par la D1006 et la D1090 depuis Chambéry ou Albertville, puis la D201 jusqu'au chef-lieu de Fréterive.

### Parking conseillé

Parking de la salle des fêtes, Fréterive.

# Zones de sensibilité environnementale


Le long de votre itinéraire, vous allez traverser des zones de sensibilité liées à la présence d'une espèce ou d'un milieu particulier. Dans ces zones, un comportement adapté permet de contribuer à leur préservation. Pour plus d'informations détaillées, des fiches spécifiques sont accessibles pour chaque zone.


## Faucon pèlerin

Période de sensibilité : Février, Mars, Avril, Mai, Juin

Nidification d'un couple de Faucons Pèlerins en cours

Merci de RESPECTER la bulle de quiétude

Fiche 



### Lieux de renseignement

#### Office de Tourisme Coeur de Savoie - Montmélian

46 rue Docteur Veyrat, 73800 Montmélian

Tel : 04 79 84 42 23

<http://tourisme.coeurdesavoie.fr/>



#### Office de Tourisme Coeur de Savoie - Saint-Pierre d'Albigny

Place de l'Europe, 73250 Saint-Pierre-d'Albigny

Tel : 04 79 25 19 38

<http://tourisme.coeurdesavoie.fr/>



# Sur votre chemin...

---



## - Fréterive, berceau de la pépinière viticole (A)

Le Phylloxera, un puceron microscopique, envahit toute la France et se propage rapidement en Savoie au début des années 1880. La vigne est menacée ! En 1868, Eugène Perrier, Baron de la Bâthie, perd la presque totalité de son vignoble. Observant qu'un cep originaire d'Amérique du Nord reste sain sur sa propriété à Albertville, il a l'idée de reconstituer ses vignes à partir de cette variété. Il a trouvé la parade à la disparition de la vigne ! L'histoire de la pépinière viticole débute ici, elle est indissociable d'une technique fondamentale : la greffe ...

Crédit photo : © B. Tiberghien / PNRMB

---



## Les vignes sous les avalanches (B)

A Fréterive, les vignes sont situées juste sous les couloirs d'avalanche provenant directement de l'Arclusaz, 1 500 m plus haut. Parfois les culots d'avalanche perdurent jusqu'à l'été, sous la forme de véritables névés ! Mais des éboulis se forment aussi au pied de la montagne : dans ces terres mêlées de cailloux on ne pouvait cultiver que de la vigne !

Crédit photo : © B. Tiberghien / PNRMB

---



## L'atelier des greffeurs (C)

A mi-distance, et avant d'attaquer la pente plus raide en direction de la cascade, vous profiterez d'une halte ombragée à « l'atelier du greffeur ». Vous y apprendrez à reconnaître les 5 principaux cépages cultivés ici : Jacquère, Mondeuse, Chardonnay, Roussette et Gamay ...

Crédit photo : © B. Tiberghien / PNRMB



## La cascade (D)

Objectif de cette promenade, la cascade du torrent de Raffoux, offre un agréable bol de fraîcheur alors que l'été s'installe en combe de Savoie, avec ses températures souvent fort élevées. Entre avalanches, vignes et canicules, le cœur de Savoie présente de saisissants contrastes tout au long de l'année ! La vigne quant à elle sera récoltée environ 100 jours après l'apparition des premières fleurs de vigne, soit le plus souvent mi-septembre ici en Savoie ...

Crédit photo : © B. Tiberghien / PNRMB